

SZÉCHENYI 2020



MINISZTERELNÖKSÉG

Segédlet a Gazdálkodási Napló kitöltéséhez



Európai Unió
Európai Mezőgazdasági
Vidékfejlesztési Alap



A vidéki térségekbe beruházó Európa

TARTALOMJEGYZÉK

<i>I. Bevezetés</i>	2
<i>II. Kinek kell gazdálkodási naplót vezetni?</i>	3
<i>III. Milyen fontosabb kifejezéseket tartalmaz a gazdálkodási napló?</i>	15
<i>IV. Hogyan kell vezetni a gazdálkodási naplót, milyen adatokat kell rögzíteni benne?</i>	17
<i>V. Gazdálkodási napló adatlapjai</i>	19
GAZDÁLKODÁSI NAPLÓ FŐLAP – A GAZDÁLKODÓ ADATAI	19
GN-01: Földhasznosítási összesítő adatlap	20
GN-02: AKG/ÖKO - SZÁNTÓ - kötelezettségvállalással érintett egybefüggő terület - ALAPADATOK	21
GN-03: AKG/ÖKO - GYEP - kötelezettségvállalással érintett egybefüggő terület – ALAPADATOK.....	25
GN-04: AKG/ÖKO - ÜLTETVÉNY - kötelezettségvállalással érintett egybefüggő terület - ALAPADATOK	28
GN-05: AKG - NÁDAS - kötelezettségvállalással érintett egybefüggő terület – ALAPADATOK.....	32
GN-06: Táblaösszesítő nem AKG/ÖKO-s területekről.....	35
GN-07: Folyamatos műveleti napló – táblánként.....	37
GN-08: Legeltetési napló	43
GN-09: Növényvédelmi megfigyelések.....	44
GN-10: Nyilvántartás a növényvédő szerek kezelésekről	46
GN-11: Öntözési nyilvántartás	49
GN-12: Trágyázási napló	50
GN-13: Szervestrágya mérleg	53
GN-14: Állatállomány-változási nyilvántartás.....	54
GN-15: Állatállomány összesítő.....	56
GN-16: Talajvizsgálati adatok nyilvántartása.....	58
GN-17: Táblaváltozás, illetve a másodvetés követésének adatlapja	59
GN-18: Vis maior/Megjegyzések	61
GN-19: Termeléshez kötött támogatások igénybevételéhez és az ökológiai jelentőségű másodvetéshez kapcsolódó nyilvántartás.....	64
I. számú melléklet: Az agrár-környezetgazdálkodási kifizetés tematikus előírás csoportjainak azonosító kódjai.....	67

I. Bevezetés

Jelen segédlet azért készült, hogy a gazdálkodási napló formanyomtatványának helyes kitöltésével a gazdálkodók eleget tudjanak tenni ezen adminisztrációs kötelezettségüknek.

A gazdálkodási napló formanyomtatványa a termeléshez kötött közvetlen támogatások igénybevételének szabályairól szóló 9/2015. (III. 13.) FM rendelet 8. számú mellékletében található.

A korábbi agrár-környezetgazdálkodási támogatás programhoz hasonlóan meghatározásra került az a minimális adattartalom, amelyet a gazdálkodási naplónak tartalmaznia kell. A segédlet a gazdálkodási napló kitöltésének módját gyakorlati példákon keresztül szemlélteti. Az összeállításnál külön hangsúlyt kaptak a kritikus pontok és kiemelésre kerültek a problémásnak tűnő esetek.

A segédlet tartalmazza a nyilvántartandó termelési alapadatok rögzítésének és összesítésének módját, valamint az egyes előírások esetében teljesítendő sajátosságokat, utalva az egyes naplórészek személyi, területi hatályára, továbbá az adatok rögzítésének gyakoriságára.

II. Kinek kell gazdálkodási naplót vezetni?

A Vidékfejlesztési Program több intézkedése és ezen kívül több jogszabály is kötelezettséggént írja elő a gazdálkodók részére a gazdálkodási napló (a továbbiakban: GN) vezetését, melyek a következők:

1. agrár-környezetgazdálkodási kifizetés (a továbbiakban: AKG)
2. ökológiai gazdálkodás támogatás (a továbbiakban: ÖKO)
3. az Európai Mezőgazdasági Vidékfejlesztési Alapból nyújtott agrár-környezetgazdálkodási támogatások igénybevételének részletes feltételeiről szóló [61/2009. \(V. 14.\) FVM rendelet](#) környezetvédelmi célú gyeptelepítés célprogramja
4. NATURA 2000 mezőgazdasági területeknek nyújtott kompenzációs kifizetések
5. kompenzációs kifizetések a Természeti Hátránnyal Érintett Területeken (továbbiakban: THÉT)
6. az Európai Mezőgazdasági Vidékfejlesztési Alapból a kedvezőtlen adottságú területeken történő gazdálkodáshoz nyújtandó kompenzációs támogatások részletes szabályairól szóló [25/2007. \(IV. 17.\) FVM rendelet](#) (a továbbiakban: KAT)
7. élőhelyfejlesztési célú nem termelő beruházások
8. vízvédelmi célú nem termelő beruházások: vízvédelmi és vizes élőhely létrehozása, fejlesztése
9. a termeléshez kötött közvetlen támogatások igénybevételének szabályairól szóló [9/2015. \(III. 13.\) FM rendelet](#)
10. az éghajlat és környezet szempontjából előnyös mezőgazdasági gyakorlatokra nyújtandó támogatás igénybevételének szabályairól, valamint a szántóterület, az állandó gyepterület és az állandó kultúrával fedett földterület növénytermesztésre vagy legeltetésre alkalmas állapotban tartásának feltételeiről szóló [10/2015. \(III. 13.\) FM rendelet](#)
11. vizek mezőgazdasági eredetű nitrátszennyezéssel szembeni védelméhez szükséges cselekvési program részletes szabályairól, valamint az adatszolgáltatás és nyilvántartás rendjéről szóló [59/2008. \(IV. 29.\) FVM rendelet](#) (a továbbiakban: nitrát rendelet), amennyiben a gazdálkodó ezt választja nyilvántartásnak
12. trágyatároló építése támogatás
13. a tejágazat szerkezetátalakítását kísérő állatjóléti támogatás
14. kertészet korszerűsítése – gyógy- és fűszernövény termesztésfejlesztése támogatás
15. kertészet korszerűsítése – ültetvénytelepítés támogatására öntözés kialakításának lehetőségével támogatás
16. az Európai Mezőgazdasági Vidékfejlesztési Alapból a fiatal mezőgazdasági termelők indulásához a 2015. évben igényelhető támogatások részletes feltételeiről szóló [24/2015. \(IV. 28.\) MvM rendelet](#)
17. az Európai Mezőgazdasági Vidékfejlesztési Alapból a fiatal mezőgazdasági termelők indulásához a 2014. évben igényelhető támogatások részletes feltételeiről szóló [34/2014. \(IV. 4.\) VM rendelet](#)
18. az Európai Mezőgazdasági Vidékfejlesztési Alapból a fiatal mezőgazdasági termelők indulásához a 2012. évben igényelhető támogatások részletes feltételeiről szóló [57/2012. \(VI. 21.\) VM rendelet](#)

Felhívjuk Tisztelt Figyelmüket arra, hogy a Segédlet a gazdálkodási napló kitöltéséhez c. dokumentumban leírt kötelezettségekkel kapcsolatban változások következhetnek be, ezért kérjük, kísérik figyelemmel a fenti jogszabályok és a vonatkozó pályázati felhívások módosításait.

Gazdálkodási napló vezetési kötelezettséget a Segédlet a gazdálkodási napló kitöltéséhez c. dokumentum közzétételét követően megjelenő pályázati felhívások, jogszabályok is előírhatnak.

A következőkben az egyes támogatásoknál vezetendő gazdálkodási napló adatlapok meghatározására kerül sor.

1.) Az agrár-környezetgazdálkodási kifizetés esetén az alábbi GN adatlapok vezetése kötelező:

Pályázati felhívás 3.2. pont: „A támogatást igénylő a kötelezettségek teljesítésének ellenőrzése érdekében a gazdasága teljes területén elvégzett tevékenységekről a külön jogszabály szerinti gazdálkodási naplót papír alapon vagy elektronikus úton köteles naprakészen vezetni.”

Gazdálkodási napló adatlap		Mely területekre kell vezetni?
Főlap		
GN-01	Földhasznosítási összesítő adatlap	a gazdaság egészére kell vezetni
GN-02	AKG/ÖKO - SZÁNTÓ – ALAPADATOK	AKG szántó tematikus előírás csoportokban résztvevő területekre kell vezetni
GN-03	AKG/ÖKO - GYEP – ALAPADATOK	AKG gyepterület tematikus előírás csoportokban résztvevő területekre kell vezetni
GN-04	AKG/ÖKO - ÜLTETVÉNY – ALAPADATOK	AKG horizontális ültetvény tematikus előírás csoportban résztvevő területekre kell vezetni
GN-05	AKG - NÁDAS – ALAPADATOK	AKG horizontális nádas tematikus előírás csoportban résztvevő területekre kell vezetni
GN-06	Táblaösszesítő nem AKG/ÖKO-s területekről	a gazdaság összes nem AKG-s területére kell vezetni
GN-07	Folyamatos művelési napló – táblánként	a gazdaság összes területére kell vezetni
GN-08	Legeltetési napló	a gazdaság gyepterületeire kell vezetni, amelyen legeltetést folytatnak
GN-09	Növényvédelmi megfigyelések	a gazdaság összes területére kell vezetni
GN-10	Nyilvántartás a növényvédő szeres kezelésekről (permetezési napló)	a gazdaság összes területére kell vezetni, amelyen növényvédelmi kezelés történt
GN-11	Öntözési nyilvántartás	a gazdaság összes területére kell vezetni, amelyen öntöznek
GN-12	Trágyázási napló	a gazdaság összes területére kell vezetni, amelyen tápanyagutánpótlás történt
GN-13	Szervestrágya mérleg	a gazdaság egészére kell vezetni
GN-14	Állatállomány-változási nyilvántartás	a gazdaságban található állatállományra kell vezetni
GN-15	Állatállomány összesítő	a gazdaságban található állatállományra kell vezetni
GN-16	Talajvizsgáló adatok nyilvántartása	AKG szántó és a horizontális ültetvény tematikus előírás csoportokban levő területekre kell vezetni
GN-17	Táblaváltozás, illetve a másodvetés követésének adatlapja	a gazdaság egészére kell vezetni
GN-18	Vis maior/Megjegyzések	a gazdaság egészére kell vezetni
GN-19	Termeléshez kötött támogatások igénybevételehez és az ökológiai jelentőségű másodvetéshez kapcsolódó nyilvántartás	a termeléshez kötött támogatással és/vagy ökológiai jelentőségű másodvetéssel érintett területekre kell vezetni

2.) Az ökológiai gazdálkodás támogatás esetén az alábbi GN adatlapok vezetése kötelező:

Pályázati felhívás 3.2. pont: „A támogatást igénylő a kötelezettségek teljesítésének ellenőrzése érdekében a gazdasága teljes területén elvégzett tevékenységekről a külön jogszabály szerinti gazdálkodási naplót papír alapon vagy elektronikus úton köteles naprakészen vezetni.”

Gazdálkodási napló adatlap		Mely területekre kell vezetni?
Főlap		
GN-01	Földhasznosítási összesítő adatlap	a gazdaság egészére kell vezetni
GN-02	AKG/ÖKO - SZÁNTÓ – ALAPADATOK	ökológiai gazdálkodás támogatás szántó földhasználati kategóriájú területekre kell vezetni
GN-03	AKG/ÖKO - GYEP – ALAPADATOK	ökológiai gazdálkodás támogatás gyepterület földhasználati kategóriájú területekre kell vezetni
GN-04	AKG/ÖKO - ÜLTETVÉNY – ALAPADATOK	ökológiai gazdálkodás támogatás ültetvény földhasználati kategóriájú területekre kell vezetni
GN-06	Táblaösszesítő nem AKG/ÖKO-s területekről	a gazdaság összes nem ÖKO-s területére kell vezetni
GN-07	Folyamatos művelési napló – táblánként	a gazdaság összes területére kell vezetni
GN-08	Legeltetési napló	a gazdaság gyepterületeire kell vezetni, amelyen legeltetést folytatnak
GN-09	Növényvédelmi megfigyelések	a gazdaság összes területére kell vezetni
GN-10	Nyilvántartás a növényvédő szerek kezelésekről (permetezési napló)	a gazdaság összes területére kell vezetni, amelyen növényvédelmi kezelés történt
GN-11	Öntözési nyilvántartás	a gazdaság összes területére kell vezetni, amelyen öntöznek
GN-12	Trágyázási napló	a gazdaság összes területére kell vezetni, amelyen tápanyagutánpótlás történt
GN-13	Szervestrágya mérleg	a gazdaság egészére kell vezetni
GN-14	Állatállomány-változási nyilvántartás	a gazdaságban található állatállományra kell vezetni
GN-15	Állatállomány összesítő	a gazdaságban található állatállományra kell vezetni
GN-17	Táblaváltozás, illetve a másodvetés követésének adatlapja	a gazdaság egészére kell vezetni
GN-18	Vis maior/Megjegyzések	a gazdaság egészére kell vezetni
GN-19	Termeléshez kötött támogatások igénybeviteléhez és az ökológiai jelentőségű másodvetéshez kapcsolódó nyilvántartás	a termeléshez kötött támogatással és/vagy ökológiai jelentőségű másodvetéssel érintett területekre kell vezetni

3.) Az Európai Mezőgazdasági Vidékfejlesztési Alapból nyújtott agrár-környezetgazdálkodási támogatások igénybevitelének részletes feltételeiről szóló 61/2009. (V. 14.) FVM rendelet környezetvédelmi célú gyeptelepítés célprogramja esetén az alábbi GN adatlapok vezetése kötelező:

61/2009. (V. 14.) FVM rendelet 18.§ (1): „A támogatásra jogosult a HMKÁ előírások teljesítésének ellenőrzése, valamint a célprogram-előírások teljesítésének ellenőrzése érdekében a gazdasága teljes területén elvégzett tevékenységekről a gazdálkodási naplót papír alapon vagy elektronikus úton köteles naprakészen vezetni.

A gazdálkodási naplót 2016. január 1. és 2018. december 31. napja között naptári évre, a 2019. évben a január 1-től augusztus 31-ig tartó időszakra kell vezetni.”

Gazdálkodási napló adatlap		Mely területekre kell vezetni?
Főlap		
GN-01	Földhasznosítási összesítő adatlap	a gazdaság egészére kell vezetni
GN-03	AKG/ÖKO - GYEP – ALAPADATOK	AKG környezetvédelmi célú gyeptelepítés célprogramban résztvevő területekre kell vezetni
GN-06	Táblaösszesítő nem AKG/ÖKO-s területekről	a gazdaság összes nem AKG-s területére kell vezetni
GN-07	Folyamatos műveleti napló – táblánként	a gazdaság összes területére kell vezetni
GN-08	Legeltetési napló	a gazdaság gyepterületeire kell vezetni, amelyen legeltetést folytatnak
GN-10	Nyilvántartás a növényvédő szerek kezelésekről (permetezési napló)	a gazdaság összes területére kell vezetni, amelyen növényvédelmi kezelés történt
GN-11	Öntözési nyilvántartás	a gazdaság összes területére kell vezetni, amelyen öntöznek
GN-12	Trágyázási napló	a gazdaság összes területére kell vezetni, amelyen tápanyagutánpótlás történt
GN-13	Szervestrágya mérleg	a gazdaság egészére kell vezetni
GN-14	Állatállomány-változási nyilvántartás	a gazdaságban található állatállományra kell vezetni
GN-15	Állatállomány összesítő	a gazdaságban található állatállományra kell vezetni
GN-17	Táblaváltozás, illetve a másodvetés követésének adatlapja	a gazdaság egészére kell vezetni
GN-18	Vis maior/Megjegyzések	a gazdaság egészére kell vezetni
GN-19	Termeléshez kötött támogatások igénybevételehez és az ökológiai jelentőségű másodvetéshez kapcsolódó nyilvántartás	a termeléshez kötött támogatással és/vagy ökológiai jelentőségű másodvetéssel érintett területekre kell vezetni

4.) A NATURA 2000 mezőgazdasági területeknek nyújtott kompenzációs kifizetések igénylése esetén az alábbi GN adatlapok vezetése kötelező:

Pályázati felhívás 3.2. pont: „A támogatást igénylő a kötelezettségek teljesítésének ellenőrzése érdekében a 275/2004. (X. 8.) Korm. rendelet alapján érintett mezőgazdasági táblák vonatkozásában tevékenységekről a 9/2015. (III. 13.) FM rendelet 8. melléklete szerinti gazdálkodási naplót papír alapon vagy elektronikus úton köteles a Felhívás 2. melléklete szerint naprakészen vezetni.”

Gazdálkodási napló adatlap		Mely területekre kell vezetni?
Főlap		
GN-01	Földhasznosítási összesítő adatlap	a gazdaság egészére kell vezetni
GN-03	AKG/ÖKO - GYEP – ALAPADATOK	az adatlapot a gazdaság összes NATURA 2000 gyepterületére vezetni kell, függetlenül attól, hogy igényeltek-e rá NATURA 2000 kompenzációs támogatást vagy sem
GN-07	Folyamatos műveleti napló – táblánként	az adatlapot a gazdaság összes NATURA 2000 gyepterületére vezetni kell, függetlenül attól, hogy igényeltek-e rá NATURA 2000 kompenzációs támogatást vagy sem
GN-08	Legeltetési napló	az adatlapot a gazdaság összes NATURA 2000 gyepterületére vezetni kell, függetlenül attól, hogy igényeltek-e rá NATURA 2000 kompenzációs támogatást vagy sem

GN-13	Szervestrágya mérleg	a gazdaság egészére kell vezetni
GN-14	Állatállomány-változási nyilvántartás	a gazdaságban található állatállományra kell vezetni
GN-15	Állatállomány összesítő	a gazdaságban található állatállományra kell vezetni
GN-18	Vis maior/Megjegyzések	a gazdaság egészére kell vezetni

5.) A Kompenzációs kifizetések a természeti hátránnyal érintett területeken támogatás igénylése esetén az alábbi GN adatlapok vezetése kötelező:

Pályázati felívás 3.2. pont: „A támogatást igénylő a kötelezettségek teljesítésének ellenőrzése érdekében a gazdasága támogatással érintett területén elvégzett tevékenységekről a termeléshez kötött közvetlen támogatások igénybevételeinek szabályairól szóló 9/2015. (III. 13.) FM rendelet 8. számú melléklete szerinti gazdálkodási napló főlap, GN-01, GN-02, GN-03, GN-07, GN-08, GN-10, GN-11, GN-13, GN-14, GN-15, GN-18 adatlapjait papír alapon vagy elektronikus úton köteles naprakészen vezetni.”

Gazdálkodási napló adatlap		Mely területekre kell vezetni?
Főlap		
GN-01	Földhasznosítási összesítő adatlap	a gazdaság egészére kell vezetni
GN-02	AKG/ÖKO - SZÁNTÓ – ALAPADATOK	a támogatással érintett THÉT területekre kell vezetni
GN-03	AKG/ÖKO - GYEP – ALAPADATOK	a támogatással érintett THÉT területekre kell vezetni
GN-07	Folyamatos művelési napló – táblánként	a támogatással érintett THÉT területekre kell vezetni
GN-08	Legeltetési napló	a támogatással érintett THÉT területekre kell vezetni
GN-10	Nyilvántartás a növényvédő szeres kezelésekről (permetezési napló)	a gazdaság összes területére kell vezetni, amelyen növényvédelmi kezelés történt
GN-11	Öntözési nyilvántartás	a támogatással érintett THÉT területekre kell vezetni
GN-13	Szervestrágya mérleg	a gazdaság egészére kell vezetni
GN-14	Állatállomány-változási nyilvántartás	a gazdaságban található állatállományra kell vezetni
GN-15	Állatállomány összesítő	a gazdaságban található állatállományra kell vezetni
GN-18	Vis maior/Megjegyzések	a gazdaság egészére kell vezetni

6.) Az Európai Mezőgazdasági Vidékfejlesztési Alapból a kedvezőtlen adottságú területeken történő gazdálkodáshoz nyújtandó kompenzációs támogatások részletes szabályairól szóló 25/2007. (IV. 17.) FVM rendelet esetén az alábbi GN adatlapok vezetése kötelező:

25/2007. (IV. 17.) FVM rendelet 6.§ c): „Az ügyfél köteles a benyújtott első kérelme alapján folyósított kifizetés évét követően legalább 5 évig a gazdálkodási naplót naprakészen vezetni.”

Gazdálkodási napló adatlap		Mely területekre kell vezetni?
Főlap		
GN-01	Földhasznosítási összesítő adatlap	a gazdaság egészére kell vezetni
GN-02	AKG/ÖKO - SZÁNTÓ – ALAPADATOK	a KAT területekre kell vezetni
GN-03	AKG/ÖKO - GYEP – ALAPADATOK	a KAT területekre kell vezetni
GN-07	Folyamatos művelési napló – táblánként	a KAT területekre kell vezetni
GN-08	Legeltetési napló	a KAT területekre kell vezetni

GN-10	Nyilvántartás a növényvédő szerek kezeléseiről (permetezési napló)	a gazdaság összes területére kell vezetni, amelyen növényvédelmi kezelés történt
GN-11	Öntözési nyilvántartás	a KAT területekre kell vezetni
GN-13	Szervestrágya mérleg	a gazdaság egészére kell vezetni
GN-14	Állatállomány-változási nyilvántartás	a gazdaságban található állatállományra kell vezetni
GN-15	Állatállomány összesítő	a gazdaságban található állatállományra kell vezetni
GN-18	Vis maior/Megjegyzések	a gazdaság egészére kell vezetni

7.) Élőhelyfejlesztési célú nem termelő beruházások esetében az alábbi GN adatlapok vezetése kötelező:

Pályázati felhívás 3.2. pont: „A támogatást igénylő a kötelezettségek teljesítésének ellenőrzése érdekében a támogatással érintett mezőgazdasági táblák vonatkozásában tevékenységeiről a 9/2015. (III. 13.) FM rendelet 8. melléklete szerinti gazdálkodási naplót papír alapon vagy elektronikus úton köteles a Felhívás 2. melléklete szerint naprakészen vezetni, az elvégzett műveletekhez kapcsolódó számlákat, bizonylatokat megőrizni a teljes kötelezettségvállalási időszak alatt. A gazdálkodási naplót a telepítés/ültetés megkezdésétől szükséges vezetni.”

Gazdálkodási napló adatlap		Mely területekre kell vezetni?
Főlap		
GN-01	Földhasznosítási összesítő adatlap	a gazdaság egészére kell vezetni
GN-06	Táblaösszesítő nem AKG/ÖKO-s területekről	a támogatással érintett területekre kell vezetni
GN-07	Folyamatos műveleti napló – táblánként	a támogatással érintett területekre kell vezetni
GN-08	Legeltetési napló	a támogatással érintett területekre kell vezetni
GN-10	Nyilvántartás a növényvédő szerek kezeléseiről (permetezési napló)	a gazdaság összes területére kell vezetni, amelyen növényvédelmi kezelés történt
GN-13	Szervestrágya mérleg	a gazdaság egészére kell vezetni
GN-14	Állatállomány-változási nyilvántartás	a gazdaságban található állatállományra kell vezetni
GN-15	Állatállomány összesítő	a gazdaságban található állatállományra kell vezetni
GN-18	Vis maior/Megjegyzések	a gazdaság egészére kell vezetni

8.) Vízvédelmi célú nem termelő beruházások: vízvédelmi és vizes élőhely létrehozása, fejlesztése esetében az alábbi GN adatlapok vezetése kötelező:

Pályázati felhívás

Gazdálkodási napló adatlap		Mely területekre kell vezetni?
Főlap		
GN-01	Földhasznosítási összesítő adatlap	a gazdaság egészére kell vezetni
GN-06	Táblaösszesítő nem AKG/ÖKO-s területekről	a támogatással érintett területekre kell vezetni
GN-07	Folyamatos műveleti napló – táblánként	a támogatással érintett területekre kell vezetni
GN-08	Legeltetési napló	a támogatással érintett területekre kell vezetni
GN-10	Nyilvántartás a növényvédő szerek kezeléseiről (permetezési napló)	a gazdaság egészére kell vezetni

GN-11	Öntözési nyilvántartás	a támogatással érintett területekre kell vezetni
GN-18	Vis maior/Megjegyzések	a gazdaság egészére kell vezetni

9.) A 9/2015. (III. 13.) FM rendelet alapján a termeléshez kötött közvetlen támogatások (szálas fehérjenövények termesztése, szemes fehérjenövények termesztése, ipari zöldségnövények termesztése, zöldségnövények termesztése) igénybevétele esetében az alábbi GN adatlapok vezetése kötelező:

9/2015. (III. 13.) FM rendelet 14.§ (2) d): „A termeléshez kötött közvetlen támogatások igénybevételeinek feltétele, hogy a zöldségnövény termesztés támogatása, az ipari zöldségnövény termesztés támogatása, a szemes fehérjetakarmány-növény termesztés támogatása, a szálas fehérjetakarmány-növény termesztés támogatása esetében a mezőgazdasági termelő a gazdálkodási napló vonatkozó betétlapjait naprakészen vezesse.”

Gazdálkodási napló adatlap		Mely területekre kell vezetni?
Főlap		
GN-01	Földhasznosítási összesítő adatlap	a gazdaság egészére kell vezetni
GN-06	Táblaösszesítő nem AKG/ÖKO-s területekről	termeléshez kötött támogatással érintett táblákra kell vezetni
GN-17	Táblaváltozás, illetve a másodvetés követésének adatlapja	a gazdaság egészére kell vezetni
GN-18	Vis maior/Megjegyzések	a gazdaság egészére kell vezetni
GN-19	Termeléshez kötött támogatások igénybevételehez és az ökológiai jelentőségű másodvetéshez kapcsolódó nyilvántartás	a termeléshez kötött támogatással érintett területekre kell vezetni

10.) 10/2015. (III. 13.) FM rendelet alapján az ökológiai jelentőségű másodvetés esetében

A 10/2015. (III.13.) FM rendelet 22.§ (4) bekezdése szerint az ökológiai jelentőségű másodvetésként figyelembe vett területen a mezőgazdasági termelőnek a rendelet 3. mellékletben meghatározott növényfajok keverékéből álló vetőmagok felhasználását a gazdálkodási napló vonatkozó betétlapjainak, a minősített szaporítóanyag címkéjének vagy a minősítést igazoló bizonyítványnak a másolatával kell igazolnia.

E szerint tehát, amennyiben a gazdálkodási naplóval kívánja a feltételeket teljesíteni, úgy az alábbi GN adatlapok vezetése kötelező:

Gazdálkodási napló adatlap		Mely területekre kell vezetni?
Főlap		
GN-01	Földhasznosítási összesítő adatlap	a gazdaság egészére kell vezetni
GN-06	Táblaösszesítő nem AKG/ÖKO-s területekről	ökológiai jelentőségű másodvetéssel érintett táblákra kell vezetni
GN-17	Táblaváltozás, illetve a másodvetés követésének adatlapja	a gazdaság egészére kell vezetni
GN-18	Vis maior/Megjegyzések	a gazdaság egészére kell vezetni
GN-19	Termeléshez kötött támogatások igénybevételehez és az ökológiai	ökológiai jelentőségű másodvetéssel érintett területekre kell vezetni

	jelentőségű másodvetéshez kapcsolódó nyilvántartás	
--	--	--

11.) Az 59/2008. (IV. 29.) FVM rendelet értelmében nitrátérzékeny területen gazdálkodók, valamint az országban bárhol háztartási igényt meghaladó mértékben állattartást folytató gazdálkodók nyilvántartási kötelezettségnek a gazdálkodási napló alábbi adatlapjai felelnek meg:

A vizek mezőgazdasági eredetű nitrát-szennyezéssel szembeni védelméhez szükséges cselekvési program részletes szabályairól, valamint az adatszolgáltatás és nyilvántartás rendjéről szóló 59/2008. (IV.29.) FVM rendeletben előírt nyilvántartás vezetése a **nitrátérzékeny területen gazdálkodók, valamint az országban bárhol háztartási igényt meghaladó mértékben állattartást folytató gazdálkodók számára** kötelező. A nyilvántartás vezetése az ugyanitt előírt adatszolgáltatás teljesítéséhez szükséges, valamint alapját képezi az ugyanezen rendelet szerinti helyes mezőgazdasági gyakorlat előírásainak betartására vonatkozó hatósági ellenőrzésnek.

A nyilvántartás vezetése történhet a gazdálkodási napló tápanyag-gazdálkodásra, trágyázásra, parcella művelési adatokra, valamint állattartásra vonatkozó lapjain, vagy ennek megfelelő adattartalommal (egyéb formátumú dokumentumban).

Gazdálkodási napló adatlap		Mely területekre kell vezetni?
Főlap		
GN-01	Földhasznosítási összesítő adatlap	a gazdaság egészére kell vezetni
GN-06	Táblaösszesítő nem AKG/ÖKO-s területekről	csak a nitrátérzékeny területekre kell vezetni
GN-07	Folyamatos művelési napló – táblánként	csak a nitrátérzékeny területekre kell vezetni
GN-08	Legeltetési napló	a gazdaság összes legeltetett gyepterületére kell vezetni
GN-11	Öntözési nyilvántartás	csak a nitrátérzékeny területekre kell vezetni
GN-12	Trágyázási napló	nitrátérzékeny területekre és a gazdaság azon területeire, ahol szerves trágya kijuttatás történt
GN-13	Szervestrágya mérleg	a háztartási igényt meghaladó mértékű állattartás esetén kell vezetni
GN-14	Állatállomány-változási nyilvántartás	a háztartási igényt meghaladó mértékű állattartás esetén kell vezetni
GN-15	Állatállomány összesítő	a háztartási igényt meghaladó mértékű állattartás esetén kell vezetni
GN-16	Talajvizsgálati adatok nyilvántartása	csak a nitrátérzékeny területekre kell vezetni
GN-18	Vis maior/Megjegyzések	a gazdaság egészére kell vezetni

12.) Trágyatároló építése támogatás esetén az alábbi GN adatlapok vezetése kötelező:

Pályázati felhívás 3.2. pont: „A kedvezményezett köteles külön jogszabály szerinti legeltetési naplót (GN-08), szervestrágya mérleget (GN-13), állatállomány-változási nyilvántartást (GN-14), valamint állatállomány összesítőt (GN-15) vezetni.”

Gazdálkodási napló adatlap		Mely területekre kell vezetni?
Főlap		
GN-08	Legeltetési napló	legeltetett területekre kell vezetni
GN-13	Szervestrágya mérleg	a gazdaság egészére kell vezetni
GN-14	Állatállomány-változási nyilvántartás	a gazdaságban található állatállományra kell vezetni
GN-15	Állatállomány összesítő	a gazdaságban található állatállományra kell vezetni

13.) A tejágazat szerkezetátalakítását kísérő állattóléti támogatás esetén az alábbi GN adatlapok vezetése kötelező:

Pályázati felhívás

Gazdálkodási napló adatlap		Mely területekre kell vezetni?
Főlap		
GN-01	Földhasznosítási összesítő adatlap	a gazdaság egészére kell vezetni
GN-06	Táblaösszesítő nem AKG/ÖKO-s területekről	csak a legelőkre kell vezetni
GN-08	Legeltetési napló	legeltetett területekre kell vezetni

14.) A kertészet korszerűsítése – gyógy- és fűszernövény termesztésfejlesztése támogatás esetén az alábbi GN adatlapok vezetése kötelező:

Pályázati felhívás 3.2. pont: „A támogatást igénylő az ápolási kötelezettség teljesítéséről a termeléshez kötött közvetlen támogatások igénybevételének szabályairól szóló 9/2015. (III. 13.) FM rendelet 8. melléklete szerinti gazdálkodási naplót köteles vezetni papír alapon vagy elektronikus formában.”

Gazdálkodási napló adatlap		Mely területekre kell vezetni?
Főlap		
GN-01	Földhasznosítási összesítő adatlap	a gazdaság egészére kell vezetni
GN-06	Táblaösszesítő nem AKG/ÖKO-s területekről	csak a támogatással érintett területekre kell vezetni
GN-07	Folyamatos művelési napló – táblánként	csak a támogatással érintett területekre kell vezetni
GN-09	Növényvédelmi megfigyelések	csak a támogatással érintett területekre kell vezetni
GN-10	Nyilvántartás a növényvédő szeres kezelésekről (permetezési napló)	a gazdaság összes területére kell vezetni, amelyen növényvédelmi kezelés történt
GN-11	Öntözési nyilvántartás	csak a támogatással érintett területekre kell vezetni, amelyen öntöznek
GN-12	Trágyázási napló	csak a támogatással érintett területekre kell vezetni, amelyen tápanyagutánpótlás történt
GN-18	Vis maior/Megjegyzések	a gazdaság egészére kell vezetni

15.) A kertészet korszerűsítése – ültetvénytelepítés támogatására öntözés kialakításának lehetőségével támogatás esetén az alábbi GN adatlapok vezetése kötelező:

Pályázati felhívás 3.2. pont: „A támogatást igénylő az ápolási kötelezettség teljesítéséről a termeléshez kötött közvetlen támogatások igénybevételének szabályairól szóló 9/2015. (III. 13.) FM rendelet 8. melléklete szerinti gazdálkodási naplót, papír alapon vagy elektronikus formában köteles vezetni.”

Gazdálkodási napló adatlap		Mely területekre kell vezetni?
Főlap		
GN-01	Földhasznosítási összesítő adatlap	a gazdaság egészére kell vezetni
GN-06	Táblaösszesítő nem AKG/ÖKO-s területekről	csak a támogatással érintett területekre kell vezetni
GN-07	Folyamatos művelési napló – táblánként	csak a támogatással érintett területekre kell vezetni
GN-09	Növényvédelmi megfigyelések	csak a támogatással érintett területekre kell vezetni
GN-10	Nyilvántartás a növényvédő szerek kezelésekről (permetezési napló)	a gazdaság összes területére kell vezetni, amelyen növényvédelmi kezelés történt
GN-11	Öntözési nyilvántartás	csak a támogatással érintett területekre kell vezetni, amelyen öntöznek
GN-12	Trágyázási napló	csak a támogatással érintett területekre kell vezetni, amelyen tápanyagutánpótlás történt
GN-18	Vis maior/Megjegyzések	a gazdaság egészére kell vezetni

16.) Az Európai Mezőgazdasági Vidékfejlesztési Alapból a fiatal mezőgazdasági termelők indulásához a 2015. évben igényelhető támogatások részletes feltételeiről szóló 24/2015. (IV. 28.) MvM rendelet esetén az alábbi GN adatlapok vezetése kötelező:

24/2015. (IV. 28.) MvM rendelet 4.§ (1) g): „Az ügyfél köteles a gazdálkodásával összefüggésben, a gazdasága teljes területén elvégzett tevékenységekről az Európai Mezőgazdasági Vidékfejlesztési Alapból nyújtott agrár-környezetgazdálkodási támogatások igénybevételének részletes feltételeiről szóló 61/2009. (V. 14.) FVM rendelet 21. számú mellékletében szereplő gazdálkodási napló GN-főlap, GN-06, GN-14, GN-17, GN-18 valamint GN-19 lapjait a teljes működtetési időszak alatt naprakészen vezetni..”

Gazdálkodási napló adatlap		Mely területekre kell vezetni?
Főlap		
GN-06	Táblaösszesítő nem AKG/ÖKO-s területekről	a gazdaság egészére kell vezetni
GN-14	Állatállomány-változási nyilvántartás	a gazdaságban található állatállományra kell vezetni
GN-17	Táblaváltozás, illetve a másodvetés követésének adatlapja	a gazdaság egészére kell vezetni
GN-18	Vis maior/Megjegyzések	a gazdaság egészére kell vezetni

17.) Az Európai Mezőgazdasági Vidékfejlesztési Alapból a fiatal mezőgazdasági termelők indulásához a 2014. évben igényelhető támogatások részletes feltételeiről szóló 34/2014. (IV. 4.) VM rendelet esetén az alábbi GN adatlapok vezetése kötelező:

34/2014. (IV. 4.) VM rendelet 4.§ (1) g): „Az ügyfél köteles a gazdálkodásával összefüggésben, a gazdasága teljes területén elvégzett tevékenységekről az Európai Mezőgazdasági Vidékfejlesztési Alapból nyújtott agrár-környezetgazdálkodási támogatások igénybevételének részletes feltételeiről szóló 61/2009. (V. 14.) FVM rendelet 21. számú mellékletében szereplő gazdálkodási napló GN-főlap, GN-06, GN-14, GN-17, GN-18 valamint GN-19 lapjait a teljes működtetési időszak alatt naprakészen vezetni..”

Gazdálkodási napló adatlap		Mely területekre kell vezetni?
Főlap		
GN-06	Táblaösszesítő nem AKG/ÖKO-s területekről	a gazdaság egészére kell vezetni
GN-14	Állatállomány-változási nyilvántartás	a gazdaságban található állatállományra kell vezetni
GN-17	Táblaváltozás, illetve a másodvetés követésének adatlapja	a gazdaság egészére kell vezetni
GN-18	Vis maior/Megjegyzések	a gazdaság egészére kell vezetni

18.) Az Európai Mezőgazdasági Vidékfejlesztési Alapból a fiatal mezőgazdasági termelők indulásához a 2012. évben igényelhető támogatások részletes feltételeiről szóló 57/2012. (VI. 21.) VM rendelet esetén az alábbi GN adatlapok vezetése kötelező:

57/2012. (VI. 21.) VM rendelet 4.§ (1) g): „Az ügyfél köteles: a gazdálkodásával összefüggésben Irányító Hatósági közleményben meghatározott tartalom szerinti gazdálkodási naplót vezetni.”

Gazdálkodási napló adatlap		Mely területekre kell vezetni?
Főlap		
GN-06	Táblaösszesítő nem AKG/ÖKO-s területekről	a gazdaság egészére kell vezetni
GN-14	Állatállomány-változási nyilvántartás	a gazdaságban található állatállományra kell vezetni
GN-17	Táblaváltozás, illetve a másodvetés követésének adatlapja	a gazdaság egészére kell vezetni
GN-18	Vis maior/Megjegyzések	a gazdaság egészére kell vezetni

Az 1. számú táblázat összefoglalóan tartalmazza az egyes támogatásoknál kötelezően vezetendő GN adatlapokat.

1. számú táblázat

	AKG	ÖKO	61/2009. (V. 14.) FVM rendelet szerinti környezetvédelmi célú gyeptelepítés célprogram	NATURA 2000 mezőgazdasági területeknek nyújtott kompenzációs kifizetések	THÉT	KAT	Élőhelyfejlesztési célú nem termelő beruházások	Vízvédelmi célú nem termelő beruházások	Termeléshez kötött támogatás (9/2015. (III.13.) FM rendelet)	10/2015. (III. 13.) FM rendelet alapján az ökológiai jelentőségű másodvetés esetében	59/2008. (IV. 29.) FVM rendelet	Trágyatároló építése támogatás	A tejágazat szerkezetátalakítását kísérő állatjóléti támogatás	A kertészet korszerűsítése – gyógy- és fűszernövény termesztésfejlesztése támogatás	A kertészet korszerűsítése – ültetvénytelepítés támogatására öntözés kialakításának lehetőségével támogatás	Fiatal mg. termelők támogatása a 24/2015 (IV. 28.) MvM rendelet szerint	Fiatal mg. termelők támogatása a 34/2014. (IV. 4.) VM rendelet szerint	Fiatal mg. termelők támogatása a 57/2012. (VI. 21.) VM rendelet szerint
Főlap	X	X	X	X	X	X	X	X	X	X	X	X	X	X	X	X	X	X
GN-01	X	X	X	X	X	X	X	X	X	X	X		X	X				
GN-02	X	X			X	X												
GN-03	X	X	X	X	X	X												
GN-04	X	X																
GN-05	X																	
GN-06	X	X	X				X	X	X	X	X		X	X	X	X	X	X
GN-07	X	X	X	X	X	X	X	X			X			X	X			
GN-08	X	X	X	X	X	X	X	X			X	X	X					
GN-09	X	X												X	X			
GN-10	X	X	X		X	X	X	X						X	X			
GN-11	X	X	X		X	X		X			X			X	X			
GN-12	X	X	X								X			X	X			
GN-13	X	X	X	X	X	X	X				X	X						
GN-14	X	X	X	X	X	X	X				X	X				X	X	X
GN-15	X	X	X	X	X	X	X				X	X						
GN-16	X										X							
GN-17	X	X	X						X	X						X	X	X
GN-18	X	X	X	X	X	X	X	X	X	X	X			X	X	X	X	X
GN-19	X	X	X						X	X								

III. Milyen fontosabb kifejezéseket tartalmaz a gazdálkodási napló?

Az európai uniós és a hazai szabályozás összehangolása időnként az eddig megismert, alkalmazott fogalmak újraértelmezését teszi szükségessé. Az alábbiakban néhány fontosabb kifejezést mutatunk be, melyek a korábban megismert meghatározásokhoz képest – esetenként vagy részben – eltérő értelmezést kaptak.

12%-nál nagyobb lejtésű terület: a Mezőgazdasági Parcella Azonosító Rendszerről szóló 71/2015. (XI.3.) FM rendelet (a továbbiakban: MePAR) alapján lehatárolt terület;

AKG támogatott terület: támogatói okiratban jóváhagyott, EOY koordináták alapján beazonosított kötelezettségvállalással érintett egybefüggő területek összessége;

e-GN: A GN elektronikus vezetése számítógépen. Ez egy választható lehetőség, mely megkönnyítheti a termelési folyamatok nyilvántartását.

Helyszíni ellenőrzéskor papír alapon vagy elektronikusan vezetett gazdálkodási naplót kell a gazdálkodónak rendelkezésre bocsátani. A nem megfelelés megállapítása esetén a gazdálkodónak biztosítania kell az elektronikusan vezetett gazdálkodási napló kinyomtatását.

egybeművelt terület: olyan, több ügyfél által azonos növénykultúra termesztésére használt, azonos hasznosítású összefüggő földterület, amelyen belül az egyes mezőgazdasági termelők által hasznosított területek határai a fizikai ellenőrzés során nem különíthetők el;

fizikai blokk: a Mezőgazdasági Parcella Azonosító Rendszerről szóló [71/2015. \(XI.3.\) FM rendelet](#) 1. § 5. pontjában meghatározott terület;

gazdálkodási napló (GN): a termeléshez kötött közvetlen támogatások igénybevételének szabályairól szóló 9/2015. (III. 13.) FM rendelet 8. számú melléklete szerinti dokumentum, amelyet a földhasználó a jogszabályokban, a pályázati felhívásokban és a segédlet a gazdálkodási napló kitöltéséhez dokumentumban foglaltaknak megfelelően a gazdasága meghatározott területére vonatkozóan, az adott évben végzett mezőgazdasági tevékenységeiről vezet;

háztartási igény: Az állattartás mértéke nem haladja meg vegyes állattartás esetében az összesen 5 számosállat/ingatlan, baromfi esetében a 3 számosállat/ingatlan mértéket; Egy számosállat mintegy 500 kg élőtömegű állatállománynak felel meg.

jogszerű földhasználó: a mezőgazdasági, agrár-vidékfejlesztési, valamint halászati támogatásokhoz és egyéb intézkedésekhez kapcsolódó eljárás egyes kérdéseiről szóló 2007. évi XVII. törvény 44. § (4)–(7) bekezdése alapján jogszerű földhasználónak minősülő mezőgazdasági termelő;

kötelezettségvállalással érintett egybefüggő terület (KET): egy AKG vagy ÖKO támogatásba bevitt és egy egységként meghatározott, a Mezőgazdasági Parcella Azonosító Rendszer egy fizikai blokkján belüli, EOY koordináták alapján beazonosított, az ügyfélhez köthető, térképileg egyértelműen lehatárolt összefüggő földterület.

A kötelezettségvállalással érintett egybefüggő területek felmérése során a terület töréspontjainak X és Y (EOY) koordinátáit meg kell adni, azon változtatni a program folyamán nem lehet. Az AKG/ÖKO támogatás teljesítése során feltétel az, hogy csak a kötelezettségvállalással érintett egybefüggő területeken belül az egyes táblák területe, elhelyezkedése változhat. A kötelezettségvállalással érintett egybefüggő terület nem változhat sem méretében, sem elhelyezkedésében a támogatási időszak teljes időtartama alatt.

mechanikus védekezés: minden olyan művelet, amely alkalmas a gyomnövény vegyszerek használata nélküli ritkítására, elpusztítására;

növényvédelmi előrejelzés: a károsítók gazdasági veszélyességére, emberre, állatra, környezetre gyakorolt hatására, a károsítók várható megjelenésének, terjedésének, járvány vagy gradáció kialakulásának valószínűsítésére szolgáló, megfigyelésen alapuló prognózis, melyet a 43/2010. (IV.23.) FVM rendelet szerinti növényvédelmi felsőfokú képesítéssel rendelkező személy végez a támogatást igénylő részére;

ökológiai jelentőségű másodvetés: a tárgyévre az egységes kérelemben bejelentett első növény betakarítása után és a következő év első növényének vetése előtt, tárgyév július 1-jétől október 1-jéig terjedő időszakban – a 10/2015 FM rendelet 3. mellékletben felsorolt, legalább két fajtól – vetett növényállomány, amelyet zöldtrágyának, vagy téli takarónövénynek használnak és a következő évi első növény vetése előtt beforgatnak;

szaporítóanyag: vetőmag, palánta, dugvány, hagyma, vagy hagymagerezd;

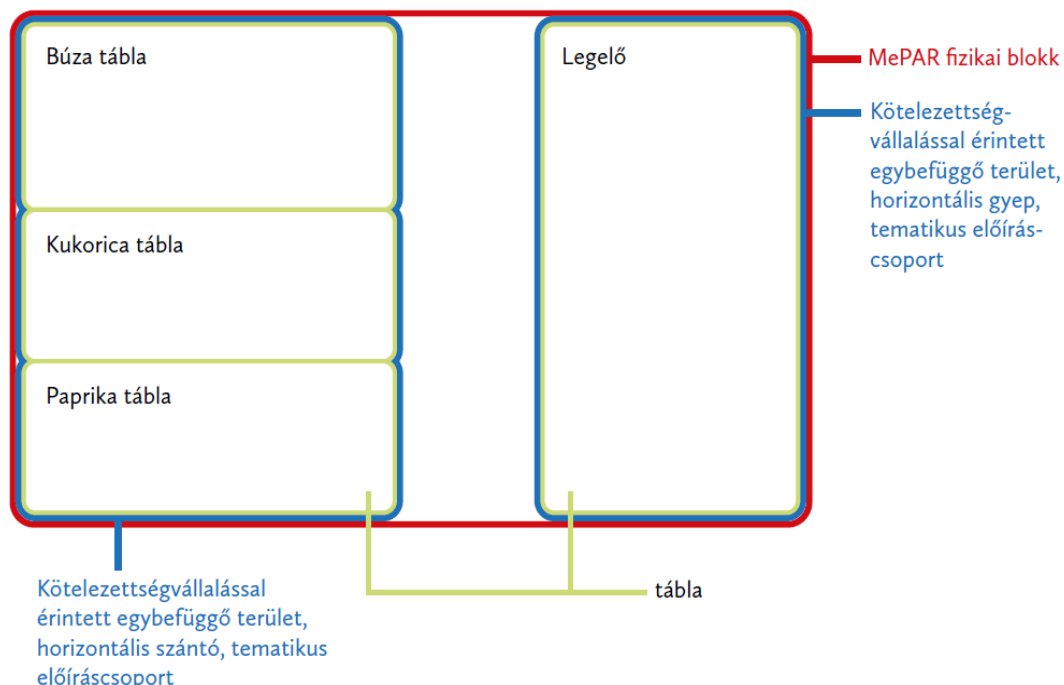
talajvizsgálat: akkreditált laboratóriumban elvégzett szűkített, bővített és teljeskörű talajvizsgálat, mely során a talaj különböző paramétereit vizsgálják meg és az eredményekre alapozottan készíthető el a tápanyag-gazdálkodási terv;

tápanyag-gazdálkodási terv: a talajvizsgálat, valamint ültetvények esetében a levélanalízis eredményei alapján számított, ezek hiányában egyszerűsített mérlegszámítási módszer alapján a tervezett termésszinthez meghatározott tápanyagigényhez kialakított szerveztrágyával, műtrágyával vagy egyéb, a növénytáplálás céljából legfeljebb kijuttatandó hatóanyagok évenkénti mennyiségét meghatározó terv;

web-GN: A GN egyes adatainak elektronikus felületen való rögzítése. Az elektronikus kitöltött nyomtatványt ügyfélkapun keresztül kell beküldeni. A szükséges nyomtatványok letölthetők a Nemzeti Élelmiszerlánc-biztonsági Hivatal (a továbbiakban: NÉBIH) honlapjáról az alábbi linken: <http://anyak.nebih.gov.hu/>.

A területegységek beazonosítását példaként az alábbi ábrán mutatjuk be:

A kötelezettségvállalással érintett egybefüggő terület és a tábla viszonya:



IV. Hogyan kell vezetni a gazdálkodási naplót, milyen adatokat kell rögzíteni benne?

A gazdálkodási naplónak a valós folyamatokon kell alapulnia, melyet a helyszíni ellenőrzés során ellenőrizhetnek az illetékes hatóságok.

A gazdálkodási naplóba adott év tekintetében a január 1. és december 31. közötti eseményeket kell rögzíteni.

Minden évre külön, teljes gazdálkodási naplót kell vezetni. Tehát az AKG/ÖKO támogatás esetében a támogatási időszak végére 5 gazdálkodási napló áll a gazdálkodó rendelkezésére.

Az alap-adatlapokat (GN-02, GN-03, GN-04, GN-05) az öt év során folyamatosan kell vezetni és évenként kiegészíteni.

A GN-t „naprakészen” kell vezetni, a műveletek rögzítését, azok elvégzését követően, de legalább egy héten belül be kell vezetni a gazdálkodási naplóba (pl. GN-07). Ez alól kivétel a növényvédőszeres kezelés, amelyet még aznap be kell vezetni a permetezési naplóba (GN-10).

Ha betelt a lap, egy következő, növekvő sorszámmal jelölt lapon lehet folytatni a folyamatok rögzítését.

A gazdálkodási napló adatlapján az érintett intézkedés, kötelezettség releváns adatmezőit kell csak kitölteni. pl. GN-08 adatlapon a „C” oszlop a tematikus előírás csoport megnevezése mezőt üresen kell hagyni a THÉT esetében.

A gazdálkodó szabad döntése, hogy a GN-t papír alapon vezeti-e (kézzel kitöltve is lehet) vagy elektronikusan (számítógéppel készített e-GN).

Amennyiben a gazdálkodó több intézkedés, jogszabály által is kötelezett gazdálkodási napló vezetésére, akkor az összes intézkedésnek, jogszabálynak megfelelő gazdálkodási napló adatlapokat kell egy naplóban vezetnie a gazdaságára vonatkozó területek és állatlétszám tekintetében.

AKG, ÖKO és a 61/2009 (V. 14.) FVM rendelet környezetvédelmi célú gyeptelepítés célprogram esetében, amennyiben a gazdálkodó papír alapon vezeti a gazdálkodási naplót, akkor minden adatlapnak rendelkezésre kell állnia vagy amennyiben az elektronikusan vezetett gazdálkodási naplót ki kívánja nyomtatni, azt csak úgy teheti meg, ha minden lapját kinyomtatja.

Amennyiben ezen adatlapok közül van a gazdaság tevékenységével vagy kötelezettségével nem érintett adatlap, akkor azt az adatlapot át kell húznia.

Minden további intézkedésnél, kötelezettségnél a gazdálkodónak az adott intézkedésnél, kötelezettségnél előírt gazdálkodási napló adatlapoknak kell rendelkezésre állnia vagy elektronikus gazdálkodási napló vezetésénél, amennyiben a gazdálkodó kinyomtatja a gazdálkodási naplót, akkor csak az intézkedésnél, kötelezettségnél előírt adatlapokat kell kinyomtatnia, tehát nem szükséges az egész gazdálkodási napló rendelkezésre állása, kinyomtatása.

Amennyiben ezen adatlapok közül van a gazdaság tevékenységével vagy kötelezettségével nem érintett adatlap, akkor azt az adatlapot át kell húznia.

Helyszíni ellenőrzéskor papír alapon vagy elektronikusan vezetett gazdálkodási naplót kell a gazdálkodónak rendelkezésre bocsátani. A nem megfelelés megállapítása esetén a gazdálkodónak biztosítania kell az elektronikusan vezetett gazdálkodási napló kinyomtatását.

A gazdálkodási napló eredeti példányát AKG, ÖKO esetében - amely lehet papír formátumú, illetve elektronikus alapú – a támogatási időszak végét követő tizedik év végéig meg kell őrizni.

A 61/2009 (V. 14.) FVM rendelet értelmében a környezetvédelmi célú gyeptelepítés célprogram esetében a gazdálkodási napló eredeti példányát a támogatási időszak végét követő második gazdálkodási év végéig meg kell őrizni.

Minden további intézkedésnél, jogszabályi kötelezettségnél a gazdálkodási napló eredeti példányát a támogatói okirat hatálybalépését követő 5. év végéig, de legalább 2027. december 31-ig meg kell őrizni.

A 9/2015. (III. 13.) FM rendelet alapján a termeléshez kötött közvetlen támogatások igénybevétele, a 10/2015. (III. 13.) FM rendelet alapján az ökológiai jelentőségű másodvetés esetében és a nitrát rendelet alapján a gazdálkodási napló eredeti példányát öt évig meg kell őrizni.

A [43/2010. \(IV. 23.\) FVM rendelet](#) értelmében a gazdálkodási napló GN-10 adatlap eredeti példányát 3 évig kell megőrizni.

A GN egyes adatait – pl. az AKG, az ÖKO, a NATURA 2000 mezőgazdasági területeknek nyújtott kompenzációs kifizetések és a THÉT, stb. pályázati felhívások által előírt adatszolgáltatási kötelezettségként – elektronikus felületen is rögzíteni kell, ezt nevezzük web-GN-nek.

A web-GN adatok feltöltése 2017-től kezdődően évente január 1-től legkésőbb március 1-ig lehetséges. A kötelezően rögzítendő adatok körét a pályázati felhívások tartalmazzák.

V. Gazdálkodási napló adatlapjai

GAZDÁLKODÁSI NAPLÓ FŐLAP – A GAZDÁLKODÓ ADATAI





A gazdálkodási napló főlapja a támogatásban résztvevő gazdálkodó általános alapadatait foglalja össze.

Vezetése mindenkinek kötelező.

A gazdálkodási napló főlap a gazdálkodási napló borítójaként funkcionál.

A gazdálkodási napló **1-6 pontjainál** a gazdálkodó adatait kell felvezetni.

A gazdálkodási napló főlap **7-10 pontjait** csak abban az esetben kell kitölteni, ha a gazdálkodó nem azonos a kapcsolattartóval.

 		GAZDÁLKODÁSI NAPLÓ 2016. év FŐLAP - A GAZDÁLKODÓ ADATAI		 	
Kapcsolattartó adatai (amennyiben eltér a gazdálkodó adataitól)					
1	Név: Mezőgazdász Kft.				
2	Cégfórmula: Korlátolt Felelősségű Társaság	3	MVH által kiadott ügyfél-azonosító: 1001213145		
4	Cím (helység, irányítószám közterület neve, száma): Kisdombatalan 5678, Parti út 17.				
5	Telefonszám: 06-60/123-4567	6	E-mail cím: mezogazdasz@citromail.hu		
Szakértő és szakirányító adatai (amennyiben alkalmaz a gazdálkodó szakembert)					
7	Név: Nagy János				
8	Cím (helység, irányítószám közterület neve, száma): Kisdombatalan 5678, Parti út 17.				
9	Telefonszám: 06-70/ 789-5213	10	E-mail cím: agronomus@citromail.hu		
Növényvédelmi szakirányító adatai					
11	Növényvédelmi szakirányítójának neve, címe és telefonszáma: Pelikán Tibor: 5680 Mezőváros, Fő u. 10., 06-60/ 145-6789		Talajtani szakértő/talajvédelmi szakirányító neve, címe és telefonszáma: Bagoly Bertalan: 5679 Nagydombatalan, Egyetértés út 40. 06-60/ 461-1973 Nagy Attila: 5679 Nagydombatalan, Füz u. 3. 06-70/ 481-7536		
13	Kamarai regisztrációs száma: 761/07		Engedély száma: 52/2014., 12/2013.		
Dátum: 2017.01.02.			Alkírás		

GN-01: Földhasznosítási összesítő adatlap

Vezetése kötelező a következő intézkedéseknél, jogszabályoknál:

- ✓ AKG
- ✓ ÖKO
- ✓ 61/2009. (V. 14.) FVM rendelet környezetvédelmi célú gyeptelepítés célprogram
- ✓ NATURA 2000 mezőgazdasági területeknek nyújtott kompenzációs kifizetések
- ✓ THÉT
- ✓ KAT
- ✓ élőhelyfejlesztési célú nem termelő beruházások
- ✓ vízvédelmi célú nem termelő beruházások: vízvédelmi és vizes élőhely létrehozása, fejlesztése
- ✓ termeléshez kötött támogatás (9/2015. (III. 13.) FVM rendelet)
- ✓ 10/2015. (III. 13.) FVM rendelet alapján az ökológiai jelentőségű másodvetés esetében
- ✓ 59/2008. (IV. 29.) FVM rendelet
- ✓ a tejágazat szerkezetátalakítását kísérő állatjóléti támogatás
- ✓ a kertészet korszerűsítése – gyógy- és fűszernövény termesztésfejlesztése támogatás
- ✓ a kertészet korszerűsítése – ültetvénytelepítés támogatására öntözés kialakításának lehetőségével támogatás

Kötelező kitölteni minden GN vezetésre kötelezett gazdálkodónak, valamint azoknak, akik a GN-t választják nyilvántartásnak.

A gazdaság területi adatait összesítő adatlap évente vezetendő adatokat tartalmaz, melyeket az év elején kell rögzíteni.

Az A-B-C-D oszlopok a „Földhasznosítási összesítő adatokat” tartalmazzák:

Az **„A” oszlopban** a gazdaság két tizedes pontossággal hektárban kifejezett teljes területét kell feltüntetni hasznosítási irányonként az év kezdetén.

A **„B” oszlopban** a gazdaság, termeléshez kötött támogatásba bevitt területét két tizedesjegyre pontossággal hektárban kifejezve kell megadni a jelölt részletességgel.

A **„C-D” oszlopban** a gazdaság AKG, ÖKO támogatásban és 61/2009. (V. 14.) FVM rendelet környezetvédelmi célú gyeptelepítés célprogramjában szereplő kötelezettségvállalással érintett egybefüggő területeinek adatait kell feltüntetni.

Kizárólag „THÉT”/KAT és/vagy „NATURA 2000 mezőgazdasági területeknek nyújtott” kompenzációs kifizetések igénylése esetén a „B”, „C”, *illetve a „D” oszlopokat* nem kell kitölteni. A nem termelő beruházás támogatások, az ökológiai jelentőségű másodvetés és a nitrát rendeletbeli kötelezettség esetén is csak az „A” oszlop töltendő.

Csak a THÉT/KAT támogatással, a termeléshez kötött támogatással és az ökológiai jelentőségű másodvetés által érintett területek esetében a GN-02 adatlap első részébe (I.-III. mezők és A-I oszlopok) a blokk szintű adatokat, a második részébe (a-t oszlopok) a blokkon belüli tábla, táblák adatait kell felvezetni.

Az **I. mezőben** a támogatási kérelemben szereplő kötelezettségvállalással érintett egybefüggő terület azonosítóját kell feltüntetni.

A **II. mezőben** meg kell adni a földterület használatának jogcímét.

Lehetséges jogcímek:

- tulajdon – **T**;
- földhaszonbérlet – **B**;
- szivességi földhasználat – **Sz**;
- vagyonkezelő – **K**;
- egyéb (pl. részes művelés, feles bérlet, stb.) – **E**;
- mindezek vegyesen – **V**;
- közeli hozzátartozó – **KH**.

A II. mezőbe a gazdálkodónak a fenti listából egyet kell választania.

Az MVH a földhasználati jogosultságot a 2007. évi XVII törvény 44.§-ban meghatározott jogszerű földhasználatra vonatkozó előírásoknak megfelelően ellenőrzi.

A **III. mezőbe** a területmérési jegyzőkönyvben szereplő kötelezettségvállalással érintett egybefüggő terület egyedi megnevezését kell beírni.

Az **„A” és „B” oszlopokban** a terület ingatlan-nyilvántartás szerinti helyét – település –, valamint helyrajzi számát kell megadni.

A **„C” oszlopban** a terület MePAR szerinti fizikai blokkazonosítóját kell feltüntetni.

A blokkazonosítók változása esetén ebben az oszlopban van lehetőség az új azonosítók feltüntetésére. Amennyiben további változások történnek a blokkazonosítóban, mint amennyit az adott adatlapon a gazdálkodó fel tud vezetni, akkor új GN-02 adatlapot kell megnyitni.

A **„D” oszlopban** a kötelezettségvállalással érintett egybefüggő terület hektárban kifejezett méretét kell feltüntetni.

A THÉT/KAT, a termeléshez kötött támogatással és az ökológiai jelentőségű másodvetés által érintett területek esetében a blokkon belül adott támogatással érintett táblák összterületét kell feltüntetni.

Az **„E-F-G oszlopokban** „x” jellel kell megadni a területre vonatkozó egyéb kötelezettségeket. A kötelezettségek lehatárolása eltérő lehet. A kötelezettségeket a MePAR fizikai blokk alapján kell rögzíteni függetlenül attól, hogy a kötelezettségek lehatárolása foltszerű vagy egész blokkra fed. A 12 % feletti lejtős területen be kell tartani az [50/2008. \(V. 24.\) FVM rendelet](#) szerinti előírásokat, azaz nem természetesen ezen területi egységeken dohány, cukorrépa, takarmányrépa, burgonya, csicsóka.

Az **„H” oszlopban** az egyes AKG tematikus előíráscsoportokhoz tartozó azonosító kódokat kell megadni, melyeket az I. számú melléklet tartalmazza.

Az **„I” oszlopban** az ÖKO támogatáshoz kapcsolódóan a következőt kell beírni: SZÁNTÓ.

A szántó tematikus előíráscsoportok esetén a GN-02 adatlap **„a-t” oszlopainak** kitöltésekor a területhez kapcsolódó **folyamatos művelési napló - táblánként (GN-07), az öntözési nyilvántartás (GN-11), valamint a trágyázási napló (GN-12)** adattartalmát kell figyelembe venni.

A táblák felosztása a kötelezettségvállalással érintett egybefüggő területen belül megváltozhat. Másodvetések esetében több bejegyzésre is sor kerülhet egy éven belül. Abban az esetben, amikor a tábla mérete, elhelyezkedése változik vagy éven belül változik a táblák szerkezete (pl. másodvetés, másodkultúra), akkor ezt kötelező dokumentálni a „**Táblaváltozás, illetve a másodvetés követésének adatlapja**”, „GN-17” adatlapon, a nyomonkövethetőség érdekében. Az egységes kérelem térképén vagy szabad kezes rajzon ajánlott a táblák változásainak bemutatása.

Fentiekhez kapcsolódóan a változások követését, a megfelelő szemléltetés érdekében a „Táblaváltozás, illetve a másodvetés követésének adatlapja” (GN-17) fejezetben további példákkal és ábrákkal is szemléltetjük.

A másodvetés felvezetése minden esetben külön sorban történik.

„a” oszlop – év: az adott év, pl. 2016.

„b” oszlop – táblasorszám: megadása az adott évi MVH-hoz benyújtott kifizetési kérelem szerint szükséges;

A tábla az év elején még nem rendelkezhet új táblaazonosítóval, hiszen annak rögzítése csak a kérelembenyújtáskor lesz bizonyos. Mindezek követhetőségét a gazdálkodó ideiglenes jelölés alkalmazásával tudja legjobban biztosítani.

A nyomonkövethetőséget a méréseken alapuló vázrajzok, valamint a táblaváltozások dokumentálása szolgálják, hiszen ha a kiinduló helyzet (melyik tábla vagy táblák változnak) ismert, a változások is dokumentálhatók (méret, elhelyezkedés), még akkor is, ha ezek később az MVH kérelembenyújtáskor kapnak végleges táblaazonosítót, vagy egyáltalán nem kapnak „hivatalosan” ilyet (pl. a táblát csak részlegesen érintő másodvetések).

„c” oszlop – terület: a „b” oszlopban feltüntetett tábla hektárban megadott nagysága két tizedesjegy pontossággal;

„d” oszlop – első növény / főnövény hasznosítási kódja: a termesztett növényfajhoz (esetenként több növényfajhoz, illetve egy fajon belül több hasznosítási irányhoz) tartozó, az MVH által megadott, az évenként közzétett hasznosítási kód;

„e” oszlop – másodvetés hasznosítási kódja: a termesztett növényfajhoz (esetenként több növényfajhoz, illetve egy fajon belül több hasznosítási irányhoz) tartozó, az MVH által megadott, az évenként közzétett hasznosított kód vagy keverék esetén kódok;

„f” oszlop – faj: tekintve, hogy az MVH kódok esetenként több növényfajhoz, illetve egy fajon belül eltérő hasznosítási irányhoz tartozhatnak, az MVH hasznosítási kódnál pontosabban meg kell jelölni a termesztett növényfajt;

„g” oszlop – fajta: a fajta pontos meghatározása az ökológiai gazdálkodás támogatás jelölésekor kötelező, egyéb esetben célszerű;

„h” oszlop – a szaporítóanyag típusa:

A vetőmag szaporulati foka szerint: az állami fajta elismeréssel rendelkező szaporítóanyag esetén fel kell tüntetni a szaporulati fokot, mely rövidítve is jelölhető: „SE” (szuper-elit), „E” (elit), „I.-II.-III.” szaporulati fokozatok, illetve szaporulati fokozat nélküli „0” jelzés.

A hibrid vetőmagvak (első generációs, azaz „F1” nemzedékből származó) esetén a javasolt jelölés: „H”.

A tájfajták esetében a jelölés „TF” (amennyiben megfelelnek a tájfajták állami elismeréséről, valamint vetőmagvaik előállítási és forgalmazási feltételeit szabályozó [104/2009. \(VIII. 05.\) FVM rendeletnek](#)).

A szaporítóanyag eredete szerint: amennyiben külső beszerzésből, kereskedelemről származik a szaporítóanyag, ebben az esetben a „V”, mint vásárolt megjelölést kell alkalmazni. A vásárolt, tehát kereskedelemről származó szaporítóanyag eredetét számlával kell igazolni. Saját előállítású szaporítóanyag (saját termelésű ellenőrzött vagy „utántermesztett”) esetén az „S” jelölést kell alkalmazni.

A vetőmag kezeltsége szerint: „K”-val jelölendő a kezelt, csávázott, „N”-nel a natúr, azaz kezeletlen szaporítóanyag.

Egyes esetekben előfordulhat, hogy többféle vetőmag kerül egy táblában felhasználásra (pl. takarmánykeverékek, zöld ugar), ilyenkor a valóságnak megfelelően többes jelölés is lehetséges (pl. S/V vagy K/N, stb.).

Olyan esetekben, amikor a tematikus előírás-csoport-hoz kapcsolódó szabályozás tartalmaz előírásokat, így a szántó tematikus előírás-csoportok esetében, akkor tételesen is igazolni kell a szaporítóanyag eredetét az ellenőrző szervezet kérésére.

Az **ökológiai gazdálkodási támogatásban felhasznált szaporítóanyagoknak** (vetőmag és burgonya vetőgumó) a **889/2008/EK rendelet (IX. 5.)** rendelkezéseivel összhangban, **ökológiai gazdálkodásból kell származniuk**, melyet ellenőrzéskor a szaporítóanyag bizonylatát kísérő „minősítő tanúsítvánnyal” kell igazolni. Kivételes esetekben, amikor az adott fajtából nem szerezhető be ökológiai minősítésű vetőmag, a mezőgazdasági termékek és élelmiszerek ökológiai gazdálkodási követelmények szerinti tanúsításának, előállításának, forgalmazásának, jelölésének és ellenőrzésének részletes szabályairól szóló [34/2013. \(V. 14.\) VM rendelet](#) alapján a tanúsító szervezet adhat ki engedélyt, a konvencionális (nem ökológiai) eredetű szaporítóanyag használatára.

Az **„i-j-k oszlopok** esetében az év során kijuttatott szervestrágyák N, P, K hatóanyag-tartalmát kell rögzíteni. Az adatoknak egyeznie kell a trágyázási naplóban (GN-12) levő adatokkal.

Az **„l-m-n” oszlopok** esetében az év során kijuttatott műtrágya/egyéb engedélyköteles anyagok N, P, K hatóanyag-tartalmát kell rögzíteni. Az adatoknak egyeznie kell a trágyázási naplóban (GN-12) levő adatokkal.

Szankció csak abban az esetben kerül alkalmazásra, amennyiben a tápanyag-gazdálkodási tervben előírt hatóanyag mennyiségeknél több kerül kijuttatásra az adott területre.

A műtrágyával történő tápanyagutánpótlás esetében a tápanyag-gazdálkodási tervben meghatározott N, P, K maximális hatóanyagot meghaladó mértékű kijuttatás esetében, valamint a szervestrágyával történő tápanyagutánpótlás esetében a tápanyag-gazdálkodási tervben meghatározott N maximális hatóanyagot meghaladó mértékű kijuttatás esetében kerül szankció megállapításra.

A szervestrágya esetében itt a kijuttatott teljes N hatóanyag mennyiséget kell megjeleníteni.

Az **„o” oszlopban** a terület vonatkozásában a tervezett, illetve - vis maior/egyéb körülmény figyelembevételével - a tényleges termés mennyisége kerül megadásra, ahol a tervezetthez képest a tényleges terméshozam lényegesen eltérhet.

A **„p” oszlopban** jelölni szükséges „x” jel alkalmazásával, hogy a feltüntetett adatok ökológiai másodvetésre vonatkoznak-e.

A **„q” oszlop** a zöldtrágyázás (mely egyben lehet ökológiai jelentőségű vagy hagyományos másodvetés is) / baktériumtrágya kijuttatás „x” jellel történő jelölése szolgál.

Az **„r” oszlopban** a kötelezettség teljesítését gátló „vis maior” események bekövetkeztét kell jelezni „x” rögzítésével. A GN-18 adatlapon kell a vis maior részletesen feltüntetni. Az ilyen események előre nem látott kényszerítő körülmények, illetve elháríthatatlan akadályok például az aszály, belvíz, árvíz, stb. lehetnek az [57/2015. \(XII.23\) MvM rendelet](#) vagy a [94/2015. \(XII.23\) FM rendelet](#) szerint.

Az **„s” és „t” oszlopban** jelölni kell „x” jellel, hogy az adott táblán termeléshez kötött támogatás vagy KAT/THÉT támogatás igénylése történt-e az adott évben és az egységes kérelmen bejelölésre került-e.

GN-02		AKG/ÖKO - SZÁNTÓ - kötelezettségvállalással érintett egybefüggő terület - ALAPADATOK										Lap sorszáma: 1.						
Kötelezettségvállalással érintett egybefüggő terület azonosítási alapadatai																		
I. Sorszáma: 80123503		II. Földhasználat joga: B					III. Mérési jegyzőkönyvének sorszáma: kutas dűlő											
A	B	C								D	E	F	G	H	I			
Település	Helyrajzi számok	MePAR blokkazonosítók								Terület (ha)	Kötelezettségek			Jogosultságok				
Tóváros	0405/12, 0526/11-18	2016. év	N	D	Q	A	A	-	N	-	I	3	8,95	Natura 2000	Nitrát-rézkényszer	12 % lejő	AKG kód	ÖKO
		1. Változás	N	D	Q	A	A	-	T	-	I	6	8,95		x		TECSI	
		2. Változás	N	D	Q	A	J	-	I	-	I	9	8,95		x		TECSI	

Költése a folyamatos művelési naplók - GN-07 és GN-11, valamint a GN-12 alapján																					
a	b	c	d	e	f	g	h	i	j	k	l	m	n	o	p	q	r	s	t		
Év	Táblasorszám (adott évi kifizetési kérelem szerint)	Terület (ha)	Első növény / Főnövény hasznosítási kódja	Másodvetés hasznosítási kódja	Faj	Fajta	Szaporítóanyag típusa	Szerves trágya - kijuttatott hatóanyagok kg/ha			Műtrágya / egyéb engedélyköteles anyagok - kijuttatott hatóanyagok kg/ha			Terméshozam (t/ha)		Ökológiai jelentőségű másodvetés	Zöldtrágya / bakteriumtrágya kijuttatása	Vis maior	Termeléshez kötött támogatás	THÉT/KAT	
								N	P ₂ O ₅	K ₂ O	N	P ₂ O ₅	K ₂ O	terv	lény						
1	2016	8.	4,95	KAL21		kukorica	Symba	0-S-N	100	50	400				7	0,3			x		
2	2016	9.	4,00	IND23		napraforgó	Magóg	II-V-K				60	104		2	2,3					
3	2017	8.	8,95	KAL01		őszi búza	Bánkúti 1205	0-S-N							5	4,5		x			
4	2017	8.	8,95		IND16 / FOR41	olajrettek/facélia	Anna/Natra	I-V-K									x				
5	2018	8.	6,00	FOR01		lucerna	Sz-1	I-V-K							3	2,5				x	x
6	2018	9.	2,95	KAL27		őszi tritikálé	Mv Talizmán	I-V-K							4	3,5					x

GN-03: AKG/ÖKO - GYEP - kötelezettségvállalással érintett egybefüggő terület – ALAPADATOK

Vezetése kötelező a következő intézkedéseknél, jogszabályoknál:

- ✓ AKG
- ✓ ÖKO
- ✓ 61/2009. (V. 14.) FVM rendelet környezetvédelmi célú gyeptelepítés célprogram
- ✓ NATURA 2000 mezőgazdasági területeknek nyújtott kompenzációs kifizetések
- ✓ THÉT
- ✓ KAT

Az adatlapot az öt év során folyamatosan kell vezetni és évenként kiegészíteni.

Kötelezettségvállalással érintett egybefüggő területenként/blokkonként külön-külön adatlapot kell vezetni.

A művelési naplók alapján az adatokat évente folyamatosan kell átvezetni az adatlapra.

Az **alap-adatlapok** (GN-02, GN-03, GN-04, és GN-05) **esetében** az I.–III. mezők és az A–I oszlopok adattartalmában bekövetkező lényegi változás esetén – (pl. a MePAR blokkazonosító harmadik változása, új kötelezettségvállalással érintett egybefüggő terület átvétele, egyes "vis maior" esetek) – új adatlapot kell felvenni, mely a régi adatlaphoz csatolva kezelendő.

Az AKG, ÖKO támogatás esetében és a 61/2009. (V. 14.) FVM rendelet környezetvédelmi célú gyeptelepítés célprogramban résztvevő gyepterületek vonatkozásában a GN-03 adatlap első részébe (I.-III. mezők és A-H oszlopok) a kötelezettségvállalással érintett egybefüggő terület azonosítási alapadatait, a második részébe (a-p oszlopok) a KET-en belüli tábla, táblák adatait kell felvezetni.

Csak a NATURA 2000 mezőgazdasági területeknek nyújtott kompenzációs kifizetésekkel, a THÉT/KAT támogatással érintett területek esetében a GN-03 adatlap első részébe (I.-III. mezők és A-H oszlopok) a blokk szintű adatokat, a második részébe (a-p oszlopok) a blokkon belüli tábla, táblák adatait kell felvezetni.

Az **I. mezőben** a támogatási kérelemben szereplő kötelezettségvállalással érintett egybefüggő terület azonosítóját kell feltüntetni.

A **II. mezőben** meg kell adni a földterület használatának jogcímét.

Lehetséges jogcímek:

- tulajdon – **T**;
- földhaszonbérlet – **B**;
- szívességi földhasználat – **Sz**;
- vagyonkezelő – **K**;
- egyéb (pl. részes művelés, feles bérlet, stb.) – **E**;
- mindezek vegyesen – **V**;
- közeli hozzátartozó – **KH**.

A II. mezőbe a gazdálkodónak a fenti listából egyet kell választania.

Az MVH a földhasználati jogosultságot a 2007. évi XVII. törvény 44.§-ban meghatározott jogszerű földhasználatra vonatkozó előírásoknak megfelelően ellenőrzi.

A **III. mezőbe** a területmérési jegyzőkönyvben szereplő kötelezettségvállalással érintett egybefüggő terület egyedi megnevezését kell beírni.

Az **„A” és „B” oszlopokban** a terület ingatlan-nyilvántartás szerinti helyét – település –, valamint helyrajzi számát kell megadni.

A **„C” oszlopban** a terület MePAR szerinti fizikai blokkazonosítóját kell feltüntetni.

A blokkazonosító változása esetén ebben az oszlopban van lehetőség az új azonosítók feltüntetésére. Amennyiben további változások történnek a blokkazonosítóban, mint amennyit az adott adatlapon a gazdálkodó fel tud vezetni, akkor új GN-03 adatlapot kell megnyitni.

A **„D” oszlopban** a kötelezettségvállalással érintett egybefüggő terület hektárban kifejezett méretét kell feltüntetni.

A NATURA 2000 mezőgazdasági területeknek nyújtott kompenzációs kifizetésekkel, a THÉT/KAT támogatással érintett területek esetében a blokkon belül adott támogatással érintett táblák összterületét kell feltüntetni.

Az **„E-F oszlopokban** „x” jellel kell megadni a területre vonatkozó egyéb kötelezettségeket. A kötelezettségek lehatárolása eltérő lehet. A kötelezettségeket a MePAR fizikai blokk alapján kell rögzíteni függetlenül attól, hogy a kötelezettségek lehatárolása foltszerű vagy egész blokkra fed.

Az **„G” oszlopban** az egyes AKG tematikus előírás csoportokhoz tartozó azonosító kódokat kell megadni, melyeket az I. számú melléklet tartalmazza.

Az **„H” oszlopban** az ÖKO támogatáshoz kapcsolódóan a következőt kell beírni: GYEP.

A **gyep** tematikus előírás csoportok esetén a GN-03 adatlap **„a-p” oszlopainak** kitöltésekor a területhez kapcsolódó **folyamatos műveleti napló - táblánként (GN-07) és a legeltetési napló (GN-08)** adattartalmát kell figyelembe venni.

A táblák felosztása a kötelezettségvállalással érintett egybefüggő területen belül megváltozhat. Abban az esetben, amikor a tábla mérete, elhelyezkedése változik, akkor ezt kötelező dokumentálni a **„Táblaváltozás, illetve a másodvetés követésének adatlapja”, „GN-17”** adatlapon, a nyomonkövethetőség érdekében. Az egységes kérelem térképén vagy szabad kezes rajzon ajánlott a táblák változásainak bemutatása.

AKG esetében egy KET-en belül, vagy csak kaszálással, vagy csak legeltetéssel hasznosított táblák lehetnek. ÖKO esetében egy KET-en belül a táblák eltérő hasznosítása megengedett naptári éven belül és évek között is.

Fentiekhez kapcsolódóan a változások követését, a megfelelő szemléltetés érdekében a „Táblaváltozás, illetve a másodvetés követésének adatlapja” (GN-17) fejezetben további példákkal és ábrákkal is szemléltetjük.

„a” oszlop – év: az adott év, pl. 2016.

„b” oszlop – táblasorszám: megadása az adott évi MVH-hoz benyújtott kifizetési kérelem szerint szükséges;

A tábla az év elején még nem rendelkezhet új táblaazonosítóval, hiszen annak rögzítése csak a kérelembenyújtáskor lesz bizonyos. Mindezek követhetőségét a gazdálkodó ideiglenes jelölés alkalmazásával tudja legjobban biztosítani.

A nyomonkövethetőséget a méréseken alapuló vázrajzok, valamint a táblaváltozások dokumentálása szolgálják, hiszen ha a kiinduló helyzet (melyik tábla vagy táblák változnak) ismert, a változások is dokumentálhatóak (méret, elhelyezkedés), még akkor is, ha ezek később az MVH kérelembenyújtásakor kapnak végleges táblaazonosítót.

„c” oszlop – terület: a „b” oszlopban feltüntetett tábla hektárban megadott nagysága két tizedesjegy pontossággal;

„d” oszlop – hasznosítási kód: a természetett növényfajhoz tartozó, az MVH által megadott, az évenként közzétett hasznosítási kód;

A gyepterület kaszálásos hasznosítása esetén, a folyamatos műveleti naplóban - táblánként (GN-07) rögzített adatok alapján az **„e -f-g-h- i” oszlopokat** kell kitölteni, rögzítve a kaszálások számát, időpontjait és a hozamot.

Legeltetési hasznosítás esetén a legeltetési naplóban (GN-08) rögzített adatok alapján a **„j -k-l- m” oszlopokat** kell kitölteni.

A legeltetési hasznosítás esetén az **„l” oszlopba** a legeltetés módját kell beírni.

Az AKG esetében legeltetés esetén a **tisztító kaszálás** kívül történhet egyszer széna betakarítás is.

Amennyiben a legeltetés mellett kaszálás is történt, akkor annak időpontja és hozama az a **„j” és „k” oszlopokban** rögzítendő.

A tisztítókaszálás időpontját és amennyiben releváns, a hozamát csak a GN-07 adatlapon kötelező feltüntetni, a GN-03 adatlapon nem. A GN-03 adatlapon csak a hozamot adó kaszálás időpontját (j oszlop) és hozamát (k oszlop) kell feltüntetni.

Az **„m” oszlopba** a vonatkozó GN-08 adatlap sorszámát kell beírni, amely adatlapon bővebb adatok találhatóak az adott táblán végzett legeltetésről.

Az „n” és „o”**oszlopban** jelölni kell „x” jellel, hogy az adott táblán KAT/THÉT vagy NATURA 2000 mezőgazdasági területeknek nyújtott kompenzációs kifizetések vonatkozásában támogatás igénylése történt-e az adott évben és az egységes kérelmen bejelölésre került-e.

A „p” **oszlopban** a kötelezettség teljesítését gátló „vis maior” események bekövetkeztét kell jelezni „x” rögzítésével. A GN-18 adatlapon kell a vis maior részletesen feltüntetni. Az ilyen események előre nem látott kényszerítő körülmények, illetve elháríthatatlan akadályok például az aszály, belvíz, árvíz, stb. lehetnek az 57/2015. (XII.23) MvM rendelet vagy a 94/2015. (XII.23) FM rendelet szerint.

GN-03		AKG/ÖKO - GYEP - kötelezettségvállalással érintett egybefüggő terület - ALAPADATOK										Lap sorszáma: 1.						
Kötelezettségvállalással érintett egybefüggő terület azonosítási adatai																		
I.	Sorszáma:	Földhasználat joga:										III.	Mérési jegyzőkönyv sorszáma:	Gödöri föld				
A	B	C										D	E	F	G	H		
Település	Helyrajzi számok	MePAR blokkazonosítók										Terület (ha)	Kötelezettségek		Jogosultságok			
Kisdombtalan	0100/88	2016. év	D	S	K	Y	W	-	I	-	I	S	25	x	x		GYEP	
		1. Változás							-		-							
		2. Változás							-		-							

Költése a folyamatos művelési naplók - GN-07 és a GN-08- alapján															
a	b	c	d	e	f	g	h	i	j	k	l	m	n	o	p
Év	Tábla-sorszám (adott évi kifizetési kérelem szerint)	Terület (ha)	Hasznosítási kód	Kaszálásos hasznosítás esetén					Legeltetési hasznosítás esetén				THÉT/KAT	Natura 2000	Vis maior
				kasztalások száma	első kasztalás kezdete (hónap-nap)	második kasztalás kezdete (hónap-nap)	utolsó kasztalás kezdete (hónap-nap)	hozama (tonna/ ha/év)	kasztalás időpontja (hónap-nap)	hozama (tonna/ ha/év)	legeltetés módja	GN-08 lap sorszáma			
1	2016.	1.	25	GYE01						június 10.	0,9	pásztoroló	5	x	x
2	2017.	1.	13	GYE01								pásztoroló	5	x	x
3	2017.	2.	12	GYE02	2	május 20.	június 30.		2,3					x	x
4	2018.	1.	25	ALL02	3	május 25.	július 1.	szeptember 5.	2,6					x	x
5	2019.	1.	25	ALL01						június 3.	1,3	pásztoroló	5	x	x
6															

GN-04: AKG/ÖKO - ÜLTETVÉNY - kötelezettségvállalással érintett egybefüggő terület - ALAPADATOK

Vezetése kötelező a következő intézkedéseknél, jogszabályoknál:

- ✓ AKG
- ✓ ÖKO

Az adatlapot az öt év során folyamatosan kell vezetni és évenként kiegészíteni.

Kötelezettségvállalással érintett egybefüggő területenként külön-külön adatlapot kell vezetni.

A művelési naplók alapján az adatokat évente folyamatosan kell átvezetni az adatlapra.

Az **alap-adatlapok** (GN-02, GN-03, GN-04, és GN-05) **esetében** az I.–III. mezők és az A–I oszlopok adattartalmában bekövetkező lényegi változás esetén – (pl. a MePAR blokkazonosító harmadik változása, új kötelezettségvállalással érintett egybefüggő terület átvétele, egyes "vis maior" esetek) – új adatlapot kell felvenni, mely a régi adatlaphoz csatolva kezelendő.

A GN-04 adatlap első részébe (I.-III. mezők és A-R oszlopok) a kötelezettségvállalással érintett egybefüggő terület azonosítási alapadatait, a második részébe (a-r oszlopok) a KET-en belüli tábla, táblák adatait kell felvezetni.

Az **I. mezőben** a támogatási kérelemben szereplő kötelezettségvállalással érintett egybefüggő terület azonosítóját kell feltüntetni.

A **II. mezőben** meg kell adni a földterület használatának jogcímét.

Lehetséges jogcímek:

- tulajdon – **T**;
- földhaszonbérlet – **B**;
- szivességi földhasználat – **Sz**;
- vagyonkezelő – **K**;
- egyéb (pl. részes művelés, feles bérlet, stb.) – **E**;
- mindezek vegyesen – **V**;
- közeli hozzátartozó – **KH**.

A II. mezőbe a gazdálkodónak a fenti listából egyet kell választania.

Az MVH a földhasználati jogosultságot a 2007. évi XVII törvény 44.§-ban meghatározott jogszerű földhasználatra vonatkozó előírásoknak megfelelően ellenőrzi.

A **III. mezőbe** a területmérési jegyzőkönyvben szereplő kötelezettségvállalással érintett egybefüggő terület egyedi megnevezését kell beírni.

Az **„A” és „B” oszlopokban** a terület ingatlan-nyilvántartás szerinti helyét – település –, valamint helyrajzi számát kell megadni.

A **„C” oszlopban** a terület MePAR szerinti fizikai blokkazonosítóját kell feltüntetni.

A blokkazonosítók változása esetén ebben az oszlopban van lehetőség az új azonosítók feltüntetésére. Amennyiben további változások történnek a blokkazonosítóban, mint amennyit az adott adatlapon a gazdálkodó fel tud vezetni, akkor új GN-04 adatlapot kell megnyitni.

A **„D” oszlopban** a kötelezettségvállalással érintett egybefüggő terület hektárban kifejezett méretét kell feltüntetni.

Az **„E-F-G oszlopokban** „x” jellel kell megadni a területre vonatkozó egyéb kötelezettségeket. A kötelezettségek lehatárolása eltérő lehet. A kötelezettségeket a MePAR fizikai blokk alapján kell rögzíteni függetlenül attól, hogy a kötelezettségek lehatárolása foltszerű vagy egész blokkra fed.

Az **„H” oszlopban** az egyes AKG tematikus előírás csoportokhoz tartozó azonosító kódokat kell megadni, melyeket az I. számú melléklet tartalmazza.

Az **„I” oszlopban** az ÖKO támogatáshoz kapcsolódóan a következőt kell beírni: ÜLTETVÉNY.

A „J – R” oszlopokban az ültetvényre vonatkozó adatokat értelemszerűen kell megadni, a növényfaj **„J” oszlopban**, az MVH által egységesített hasznosítási kódok **„K” oszlopban** történő feltüntetésével, mely a tábla hasznosítását jelöli.

Fajtaváltás esetén új sorba kell felvezetni a telepítést követően az ültetvényre vonatkozó adatokat.

Az „**L**” **oszlopban** kell a fajtákat feltüntetni. Több fajta esetén – hely hiányában – külön jegyzékben folytatható a fajták felsorolása. Ezek az adatok nem kerülnek rögzítésre a „web-GN”-ben. A fajtákban történő változást (fajtaváltás, hiánypótlás) is rögzíteni kell.

Az „**M**” **oszlopban** a vonatkozó növényfajjal érintett terület hektárban megadott nagysága két tizedesjegy pontossággal.

Az „**N**” **oszlopban** a jellemző tenyészterület (sor- és tőtáv méterben megadva egy tizedesjegy pontossággal) értékeit kell beírni.

Az „**O**” **oszlopban** az ültetvényre jellemző művelési módot kell megjelölni.

Az „**P**” **oszlopban** telepítéskori állománysűrűséget, a „**Q**” **oszlopban** az adott évi állománysűrűséget kell megadni.

Az előírások között szerepel, hogy az AKG horizontális ültetvény tematikus előírás csoportban legfeljebb 15% tő-, illetve tőkehiány fordulhat elő adott évben. Az állománysűrűség tekintetében a viszonyítás során a **telepítés évét** kell figyelembe venni, kivéve azokat az eseteket, amikor a természetstechnológia szerint, meghatározott előírások alapján csökkenteni kell a tőszámot.

Az „intenzív”/„szuperintenzív” ültetvények esetén elfogadható az állománysűrűség szabályozott csökkentése, ha a ritkítás (mint tervszerű állományszabályozás) a telepítési terv szerint történik. Az MVH a helyszíni ellenőrzés keretében betekinthez a telepítési tervdokumentációba.

Az AKG hagyományos gyümölcsös fenntartása választható előírás esetén az általában koros, de egyedisége miatt vélhetően komoly genetikai értékkel bíró fajták megőrzése és az eredeti termőhelyi állapot fenntartása a cél.

Ez esetben az induláskori állománysűrűség (tőszám) hektáronként szórványosan legalább 30 fát kell, hogy tartalmazzon. Az előregedett fák ifjításáról, esetenként pótlásáról azonban gondoskodni kell. A hagyományos gyümölcsös fenntartása választható előírásnál a gyümölcsfaállomány felső határa is korlátozott, így az állomány sűrűsége nem haladhatja meg szórt térállásban a 150 fa/hektárt. A területen található szőlőtőkét, illetve nem gyümölcsstermő, fásszárú növényeket nem kell beszámítani az állománysűrűségbe.

Az „**R**” **oszlopban** a telepítés évét kell felvezetni.

A **horizontális ültetvény** tematikus előírás csoport esetén a GN-04 adatlap „**a-r**” **oszlopa**inak kitöltésekor a területhez kapcsolódó **folyamatos művelési napló – táblaként (GN-07), az öntözési nyilvántartás (GN-11), valamint a trágyázási napló (GN-12)** adattartalmát kell figyelembe venni.

A táblák felosztása a kötelezettségvállalással érintett egybefüggő területen belül megváltozhat. Abban az esetben, amikor a tábla mérete, elhelyezkedése változik, akkor ezt kötelező dokumentálni a „**Táblaváltozás, illetve a másodvetés követésének adatlapja**”, „GN-17” adatlapon, a nyomonkövethetőség érdekében. Az egységes kérelem térképén vagy szabad kezes rajzon ajánlott a táblák változásainak bemutatása.

Fentiekhez kapcsolódóan a változások követését, a megfelelő szemléltetés érdekében a „Táblaváltozás, illetve a másodvetés követésének adatlapja” (GN-17) fejezetben további példákkal és ábrákkal is szemléltetjük.

„**a**” **oszlop** – év: az adott év, pl. 2016.

„**b**” **oszlop** – táblasorszám: megadása az adott évi MVH-hoz benyújtott kifizetési kérelem szerint szükséges;

A tábla az év elején még nem rendelkezhet új táblaazonosítóval, hiszen annak rögzítése csak a kérelembenyújtáskor lesz bizonyos. Mindezek követhetőségét a gazdálkodó ideiglenes jelölés alkalmazásával tudja legjobban biztosítani.

A nyomkövethetőséget a méréseken alapuló vázrajzok, valamint a táblaváltozások dokumentálása szolgálják, hiszen ha a kiinduló helyzet (melyik tábla vagy táblák változnak) ismert, a változások is dokumentálhatók (méret, elhelyezkedés), még akkor is, ha ezek később az MVH kérelembenyújtásakor kapnak végleges táblaazonosítót.

„c” oszlop – terület: a „b” oszlopban feltüntetett tábla hektárban megadott nagysága két tizedesjegy pontossággal;

„d” oszlop – hasznosítási kód: a természetett növényfajhoz tartozó, az MVH által megadott, az évenként közzétett hasznosítási kód;

Az **„e-i” oszlopok** esetében az év során kijuttatott trágyák N, P, K hatóanyagtartalmát szervesztrágya és műtrágya/egyéb engedélyköteles anyagok típus szerint elkülönítve kell rögzíteni.

Az **„e-f-g oszlopok** esetében az év során kijuttatott szervesztrágyák N, P, K hatóanyagtartalmát kell rögzíteni. Az adatoknak egyeznie kell a trágyázási naplóban (GN-12) levő adatokkal.

Az **„h-i” oszlopok** esetében az év során kijuttatott műtrágya/egyéb engedélyköteles anyagok N, P, K hatóanyagtartalmát kell rögzíteni. Az adatoknak egyeznie kell a trágyázási naplóban (GN-12) levő adatokkal.

Szankció csak abban az esetben kerül alkalmazásra, amennyiben a tápanyag-gazdálkodási tervben előírt hatóanyag mennyiségeknél több kerül kijuttatásra az adott területre.

A műtrágyával történő tápanyagutánpótlás esetében a tápanyag-gazdálkodási tervben meghatározott N, P, K maximális hatóanyagot meghaladó mértékű kijuttatás esetében, valamint a szervesztrágyával történő tápanyagutánpótlás esetében a tápanyag-gazdálkodási tervben meghatározott N maximális hatóanyagot meghaladó mértékű kijuttatás esetében kerül szankció megállapításra.

A szervesztrágya esetében itt a kijuttatott teljes N hatóanyag mennyiséget kell megjeleníteni.

Az **„k” oszlopban** a terület vonatkozásában a tervezett, az **„l” oszlopban** - vis maior/egyéb körülmény figyelembevételével - a tényleges termés mennyisége kerül megadásra, ahol a tervezetthez képest a tényleges terméshozam lényegesen eltérhet.

Az **„m-n-o” oszlopokban** az ültetvényben elhelyezkedő madárodúk, ízeltlábú búvóhelyek és a szexferomon-csapdák számát kell megadni.

A madárodúkat a területet határoló pufferzónában is elhelyezhetők, de az egybefüggő kötelezettségvállalással érintett terület határától legfeljebb 100 méter távolságban.

Amennyiben az adott ültetvényben nincs olyan károsító amely ellen szexferomoncsapda használható, akkor a kedvezményezett a szexferomon-csapdától eltérő más típusú rovarcsapdát használhat az ültetvényben (pl. színcsapda), azok számát is az „o” oszlopban kell megjeleníteni, és a GN-18 adatlapon megjegyzésként rögzíteni kell a csapda típusát.

Az ízeltlábú búvóhelyeket úgy kell elhelyezni, hogy azok az ültetvény intenzíven művelt, vegyszerezett részétől legalább 30 m-es távolságban, és ne az uralkodó szélirányban legyenek, ennek érdekében az ültetvény szélső soraitól mért legfeljebb 100 m-es távolságban is elhelyezhetők akár a támogatott területen kívül.

Az ellenőrzés segítése céljából a madárodúk, ízeltlábú búvóhelyek és szexferomon-csapdák elhelyezkedését egy, a gazdálkodási naplóhoz csatolt vázlatrajzon is javasolt feltüntetni. A vázlatrajz vagy térképvázlat olyan pontosságú legyen, hogy segítségével karbantartáskor a gazdálkodó, illetve az ellenőrzéskor az ellenőr könnyedén megtalálhassa a kihelyezett madárodúkat.

A **„p” oszlopban** a kötelezettség teljesítését gátló „vis maior” események bekövetkeztét kell jelezni „x” rögzítésével. A GN-18 adatlapon kell a vis maior részletesen feltüntetni. Az ilyen események előre nem

látott kényszerítő körülmények, illetve elháríthatatlan akadályok például az aszály, belvíz, árvíz, stb. lehetnek az 57/2015. (XII.23) MvM rendelet vagy a 94/2015. (XII.23) FM rendelet szerint.

Az „q” és „r” oszlopban jelölni kell „x” jellel, hogy az adott tábla KAT/THÉT vagy termeléshez kötött támogatás igénylése történt-e az adott évben és az egységes kérelmen bejelölésre került-e.

GN-04		AKG/ÖKO - ÜLTETVÉNY - kötelezettségvállalással érintett egybefüggő terület - ALAPADATOK												Lap sorszáma: 1.																					
Kötelezettségvállalással érintett egybefüggő terület azonosítási adatai																																			
I. Sorszáma:		10256389		II. Földhasználatának joga:		B		III. Mérési jegyzőkönyv sorszáma:		Cseresznye																									
A		B		C				D		E		F		G		H		I																	
Település		Helyrajzi számok		MePAR blokkazonosítók				Terület (ha)		Kötelezettségek		Jogosultságok		AKG kód		ÖKO																			
Dombos		028/4		2016. év				7,13		Nitrát-érzékeny		Natura 2000		12% lejtő		TECS3																			
				1. Változás																															
				2. Változás																															
J		K		L		M		N		O		P		Q		R																			
Növényfaj		Hasznosítási kód		Fajta		Terület nagysága (ha)		Sor- és tőtáv		Művelési mód		Állománysűrűség (tő/ha)		Telepítés éve																					
meggy		ULT16		Pándi 258		4,00		5x5		természetes korona		400		390		2000.																			
cseresznye		ULT17		Linda		3,13		5x5		természetes korona		400		380		2001.																			
őszibarack		ULT03		Redhaven, Suncrest		4,00		5x5		katlan		400		400		2016.																			
Kiegészítés a folyamatos művelési naplók - GN-07 és a GN-11 valamint a GN-12 alapján																																			
a		b		c		d		e		f		g		h		i		j		k		l		m		n		o		p		q		r	
Év		Táblasorszám (adott évi kifizetési kérelem szerint)		Terület (ha)		Hasznosítási kód		Szervestrágya - kijuttatott hatóanyagok kg/ha		Műtrágya / egyéb engedélyköteles anyagok - kijuttatott hatóanyagok kg/ha		Terméshozam (t/ha)		Madárrojtók száma db/ha		Izeltábu bővítési mérték m ² /ha		Szeveteromoncsapadék száma db/ha		Vis maior		THÉT/KAT		Termeléshez kötött támogatás											
								N P ₂ O ₅ K ₂ O		N P ₂ O ₅ K ₂ O		terv tény																							
1	2016.	6.	4,00	ULT16	120	60	120					15	1	3	1	1																	x	x	
2	2016.	7.	3,13	ULT17				56	104	100		15	13	3	1	1																		x	
3	2017.	6.	4,00	ULT03								0	0	3	1	1																		x	
4	2017.	7.	3,13	ULT17	120	60	120					20	16	3	1	1																			
5																																			
6																																			

GN-05: AKG - NÁDAS - kötelezettségvállalással érintett egybefüggő terület – ALAPADATOK

A GN-05 adatlapot az AKG horizontális nádas tematikus előírascsoportban résztvevőknek kötelező vezetni az AKG-ban résztvevő nádas területekre vonatkozóan.

Az adatlapot az öt év során folyamatosan kell vezetni és évenként kiegészíteni.

Kötelezettségvállalással érintett egybefüggő területenként külön-külön adatlapot kell vezetni.

A művelési naplók alapján az adatokat évente folyamatosan kell átvezetni az adatlapra.

Az **alap-adatlapok** (GN-02, GN-03, GN-04, és GN-05) **esetében** az I.–III. mezők és az A–I mezők adattartalmában bekövetkező lényegi változás esetén – (pl. a MePAR blokkazonosító harmadik változása, új kötelezettségvállalással érintett egybefüggő terület átvétele, egyes "vis maior" esetek) – új adatlapot kell felvenni, mely a régi adatlaphoz csatolva kezelendő.

A GN-05 adatlap első részébe (I.-III. mezők és A-H oszlopok) a kötelezettségvállalással érintett egybefüggő terület azonosítási alapadatait, a második részébe (a-j oszlopok) a KET-en belüli tábla, táblák adatait kell felvezetni.

Az **I. mezőben** a támogatási kérelemben szereplő kötelezettségvállalással érintett egybefüggő terület azonosítóját kell feltüntetni.

A **II. mezőben** meg kell adni a földterület használatának jogcímét.

Lehetséges jogcímek:

- tulajdon – **T**;
- földhaszonbérlet – **B**;
- szívességi földhasználat – **Sz**;
- vagyonkezelő – **K**;
- egyéb (pl. részes művelés, feles bérlet, stb.) – **E**;
- mindezek vegyesen – **V**;
- közeli hozzátartozó – **KH**.

A II. mezőbe a gazdálkodónak a fenti listából egyet kell választania.

Az MVH a földhasználati jogosultságot a 2007. évi XVII törvény 44.§-ban meghatározott jogszerű földhasználatra vonatkozó előírásoknak megfelelően ellenőrzi.

A **III. mezőbe** a területmérési jegyzőkönyvben szereplő kötelezettségvállalással érintett egybefüggő terület egyedi megnevezését kell beírni.

Az **„A” és „B” oszlopokban** a terület ingatlan-nyilvántartás szerinti helyét – település –, valamint helyrajzi számát kell megadni.

A **„C” oszlopban** a terület MePAR szerinti fizikai blokkazonosítóját kell feltüntetni.

A blokkazonosítók változása esetén ebben az oszlopban van lehetőség az új azonosítók feltüntetésére. Amennyiben további változások történnek a blokkazonosítóban, mint amennyit az adott adatlapon a gazdálkodó fel tud vezetni, akkor új GN-05 adatlapot kell megnyitni.

A **„D” oszlopban** a kötelezettségvállalással érintett egybefüggő terület hektárban kifejezett méretét kell feltüntetni.

Az **„E-F oszlopokban** „x” jellel kell megadni a területre vonatkozó egyéb kötelezettségeket. A kötelezettségek lehatárolása eltérő lehet. A kötelezettségeket a MePAR fizikai blokk alapján kell rögzíteni függetlenül attól, hogy a kötelezettségek lehatárolása foltszerű vagy egész blokkra fed.

Az **„G” oszlopban** az egyes AKG tematikus előíráscsoportokhoz tartozó azonosító kódokat kell megadni, melyeket az I. számú melléklet tartalmazza.

A horizontális nádas tematikus előíráscsoport esetén a GN-05 adatlap **„a-j” oszlopainak** kitöltésekor a területhez kapcsolódó **folyamatos műveleti napló - táblánként (GN-07)** adattartalmát kell figyelembe venni.

A táblák felosztása a kötelezettségvállalással érintett egybefüggő területen belül megváltozhat. Abban az esetben, amikor a tábla mérete, elhelyezkedése változik, akkor ezt kötelező dokumentálni a

„Táblaváltozás, illetve a másodvetés követésének adatlapja”, „GN-17” adatlapon, a nyomkövethetőség érdekében. Az egységes kérelem térképén vagy szabad kezes rajzon ajánlott a táblák változásainak bemutatása.

Fentiekhez kapcsolódóan a változások követését, a megfelelő szemléltetés érdekében a „Táblaváltozás, illetve a másodvetés követésének adatlapja” (GN-17) fejezetben további példával és ábrával is szemléltetjük.

„a” oszlop – év: az adott év, pl. 2016.

„b” oszlop – táblasorszám: megadása az adott évi MVH-hoz benyújtott kifizetési kérelem szerint szükséges;

A tábla az év elején még nem rendelkezhet új táblaazonosítóval, hiszen annak rögzítése csak a kérelembenyújtáskor lesz bizonyos. Mindezek követhetőségét a gazdálkodó ideiglenes jelölés alkalmazásával tudja legjobban biztosítani.

A nyomkövethetőséget a méréseken alapuló vázrajzok, valamint a táblaváltozások dokumentálása szolgálják, hiszen ha a kiinduló helyzet (melyik tábla vagy táblák változnak) ismert, a változások is dokumentálhatóak (méret, elhelyezkedés), még akkor is, ha ezek később az MVH kérelembenyújtásakor kapnak végleges táblaazonosítót.

„c” oszlop – kezelési terv száma:

A horizontális nádas tematikus előírascsoportban résztvevőknek, abban az esetben, ha a nádas természetvédelmi területen helyezkedik el kezelési tervet kell betartaniuk. Ezen kezelési tervek még csak részben készültek el, így csak abban az esetben kell a gazdálkodónak a kezelési terv számát a gazdálkodási naplóban feltüntetnie, amennyiben a nádas természetvédelmi területen van, és már elkészült a kezelési terve is.

A kezelési terv területhasznosítás nyomkövethetőségét szolgálja, melyet javasolt elkészíteni évente, az aratást megelőzően.

A terv tartalmazza a korábbi nádaratás körülményeit és figyelembe veszi a tematikus előírascsoport kötelező előírásait. Tartalmazza a természetvédelmi célok elérésében alkalmazott elvek leírását, előre kidolgozott alternatívákat ír le a gyakorlatban felmerülő akadályok, nehézségek megoldására (pl. „vis maior” körülmények elkerülésének lehetősége). A terv alapvető része a vágásra kijelölt területeket tartalmazó térkép-vázlat, valamint az előző évben aratott területek vázrajza.

„d” oszlop – aratott terület nagysága: a tábla hektárban megadott nagysága két tizedesjegyre pontossággal;

Az **„e-f-g” oszlopokban** a nádaratásra vonatkozó adatokat kell feltüntetni, úgy mint nádaratás kezdete, vége és módja.

„h” oszlop – tarló mérete

„i” oszlop – hozam: hozam mennyisége kerül meghatározásra termelői nádkéve/ha mértékegységben

A **„j” oszlopban** a kötelezettség teljesítését gátló „vis maior” események bekövetkeztét kell jelezni „x” rögzítésével. A GN-18 adatlapon kell a vis maior részletesen feltüntetni. Az ilyen események előre nem látott kényszerítő körülmények, illetve elháríthatatlan akadályok például az aszály, belvíz, árvíz, stb. lehetnek az 57/2015. (XII.23) MvM rendelet vagy a 94/2015. (XII.23) FM rendelet szerint.

GN-05		AKG - NÁDAS - kötelezettségvállalással érintett egybefüggő terület - ALAPADATOK										Lap sorszáma: 1.					
Kötelezettségvállalással érintett egybefüggő terület azonosítási alapadatai																	
I. Sorszáma:		80365301		II. Földhasználat joga:		B		III. Mérésí jegyzőkönyv sorszáma: nádas									
A	B		C					D	E		F	G	H				
Település	Helyrajzi számok		MePAR blokkazonosítók					Terület (ha)	Kötelezettségek		Jogosultságok						
									Nitrátérzékeny	Natura 2000	AKG kód						
Dombtalan	042/11, 12, 13, 14		2016. év	H	4	F	T	3	-	K	-	1	4	62			TECS4
			1. Változás														
			2. Változás														
Kitöltése a folyamatos műveleti napló - GN-07 alapján																	
a	b	c	d	e	f	g	h	i	j								
				Nádatás													
Év	Táblasorszám (adott évi kifizetési kérelem szerint)	Kezelési terv száma	Aratott terület nagysága (ha)	kezdete (hónap-nap)	vége (hónap- nap)	módja	Tarló mérete (cm)	Hozam (termelői nádkéve/ha)	Vis maior								
1	2016.	21.	12/2016	51	december 4.	január 5.	gépi	50	986								
2	2017.	21.	12/2016	51	december 6.	január 7.	gépi	50	1012								
3																	
4																	
5																	
6																	

GN-06: Táblaösszesítő nem AKG/ÖKO-s területekről

Vezetése kötelező a következő intézkedéseknél, jogszabályoknál:

- ✓ AKG
- ✓ ÖKO
- ✓ 61/2009. (V. 14.) FVM rendelet környezetvédelmi célú gyeptelepítés célprogram
- ✓ élőhelyfejlesztési célú nem termelő beruházások
- ✓ vízvédelmi célú nem termelő beruházások: vízvédelmi és vizes élőhely létrehozása, fejlesztése
- ✓ termeléshez kötött támogatás (9/2015. (III. 13.) FVM rendelet)
- ✓ 10/2015. (III. 13.) FVM rendelet
- ✓ 59/2008. (IV. 29.) FVM rendelet
- ✓ a tejágazat szerkezetátalakítását kísérő állatjóléti támogatás
- ✓ a kertészet korszerűsítése – gyógy- és fűszernövény termesztésfejlesztése támogatás
- ✓ a kertészet korszerűsítése – ültetvénytelepítés támogatására öntözés kialakításának lehetőségével támogatás
- ✓ az Európai Mezőgazdasági Vidékfejlesztési Alapból a fiatal mezőgazdasági termelők indulásához a 2015. évben igényelhető támogatások részletes feltételeiről szóló 24/2015. (IV. 28.) MvM rendelet
- ✓ az Európai Mezőgazdasági Vidékfejlesztési Alapból a fiatal mezőgazdasági termelők indulásához a 2014. évben igényelhető támogatások részletes feltételeiről szóló 34/2014. (IV. 4.) VM rendelet
- ✓ az Európai Mezőgazdasági Vidékfejlesztési Alapból a fiatal mezőgazdasági termelők indulásához a 2012. évben igényelhető támogatások részletes feltételeiről szóló 57/2012. (VI. 21.) VM rendelet

Évente egyszer kell elkészíteni, az év kezdetekor.

A másodvetés felvezetése minden esetben külön sorban történik.

„A” oszlop – tábla sorszáma tárgyévben: megadása az adott évi MVH-hoz benyújtott kifizetési kérelem szerint szükséges;

A tábla az év elején még nem rendelkezhet új táblaazonosítóval, hiszen annak rögzítése csak a kérelembenyújtáskor lesz bizonyos. Mindezek követhetőségét a gazdálkodó ideiglenes jelölés alkalmazásával tudja legjobban biztosítani.

A nyomonkövethetőséget a méréseken alapuló vázrajzok, valamint a táblaváltozások dokumentálása szolgálják, hiszen ha a kiinduló helyzet (melyik tábla vagy táblák változnak) ismert, a változások is dokumentálhatóak (méret, elhelyezkedés), még akkor is, ha ezek később az MVH kérelembenyújtásakor kapnak végleges táblaazonosítót, vagy egyáltalán nem kapnak „hivatalosan” illet (pl. a táblát csak részlegesen érintő másodvetések).

„B” oszlop – tábla sorszáma előző évben: megadása az előző évi MVH-hoz benyújtott kifizetési kérelem szerint szükséges;

„C” oszlop – a terület MePAR szerinti fizikai blokkazonosítóját kell feltüntetni,

Az **„D” és „E” oszlopokban** a terület ingatlan-nyilvántartás szerinti helyét – település –, valamint helyrajzi számát kell megadni.

A **„F” oszlopban** a tábla hektárban megadott nagysága két tizedesjegy pontossággal;

„G” oszlop – első növény / főnövény hasznosítási kódja: a termesztett növényfajhoz (esetenként több növényfajhoz, illetve egy fajon belül több hasznosítási irányhoz) tartozó, az MVH által megadott, az évenként közzétett hasznosítási kód;

„H” oszlop – másodvetés hasznosítási kódja: a termesztett növényfajhoz (esetenként több növényfajhoz, illetve egy fajon belül több hasznosítási irányhoz) tartozó, az MVH által megadott, az évenként közzétett hasznosított kód vagy keverék esetén kódok; a másodvetés lehet ökológiai jelentőségű másodvetés és lehet hagyományos másodvetés is;

Az **„I-J-K” oszlopokban** „x” jellel kell megadni a területre vonatkozó egyéb kötelezettségeket. A kötelezettségek lehatárolása eltérő lehet. A kötelezettségeket a MePAR fizikai blokk alapján kell rögzíteni függetlenül attól, hogy a kötelezettségek lehatárolása foltszerű vagy egész blokkra fed. A 12 % feletti lejtős területen be kell tartani az 50/2008. (V. 24.) FVM rendelet szerinti előírásokat, tehát ezen területi egységeken nem termesztendő dohány, cukorrépa, takarmányrépa, burgonya, csicsóka.

Az **„L-M-N” oszlopokban** jelölni kell „x” jellel, hogy az adott tábla KAT/THÉT, termeléshez kötött támogatás vagy NATURA 2000 mezőgazdasági területeknek nyújtott kompenzációs kifizetések vonatkozásában bejelölésre került-e.

Az **„O” oszlopban** a kötelezettség teljesítését gátló „vis maior” események bekövetkeztét kell jelezni „x” rögzítésével. A GN-18 adatlapon kell a vis maior részletesen feltüntetni. Az ilyen események előre nem látott kényszerítő körülmények, illetve elháríthatatlan akadályok például az aszály, belvíz, árvíz, stb. lehetnek az 57/2015. (XII.23) MvM rendelet vagy a 94/2015. (XII.23) FM rendelet szerint.

GN-06		Táblaösszesítő nem AKG/ÖKO-s területekről - 2016. évben												Lap sorszáma: 1.													
A	B	C										D	E	F	G		H			I	J	K	L	M	N	O	
Tábla sorszáma (kifizetési kérelem szerint)	tárgy- évben	előző évben	MePAR blokkazonosító										Település	hrsz	Terület nagysága (ha)	Hasznosítás kódja		Kötelezettségek			Jogosultságok			Vis maior			
			Első növény/Főnövény	Másodvetés	Natura 2000	nitratérzékeny	12% lejtő	KAT	Termeléshez kötött támogatás	Natura 2000																	
Ökológiai jelentőségű	Hagyományos	IND11 / IND03																									
1	25.	25.	N	L	8	T	Z	_	1	_	1	3	Vértestolna	021/6, 021/7, 021/8	3,45	KAL01				x							
2	25/1.	25.	N	L	8	T	Z	_	1	_	1	3	Vértestolna	021/6, 021/7, 021/8	1		KAL24			x							
3	26.	27.	V	S	6	P	R	_	W	_	1	3	Dalmand	021/5, 021/6	5,1	KAL17						x					
4	26/1.	27.	V	S	6	P	R	_	W	_	1	3	Dalmand	021/5, 021/6	5,1		IND11 / IND03										
5	42.	42.	V	S	6	P	R	_	W	_	1	3	Dalmand	0201/22	11,2	ALL01			x							x	
6																											
7																											
8																											
9																											
10																											
11																											
12																											
13																											
14																											

GN-07: Folyamatos művelési napló – táblánként

Vezetése kötelező a következő intézkedéseknél, jogszabályoknál:

- ✓ AKG
- ✓ ÖKO
- ✓ 61/2009. (V. 14.) FVM rendelet környezetvédelmi célú gyeptelepítés célprogram
- ✓ NATURA 2000 mezőgazdasági területeknek nyújtott kompenzációs kifizetések
- ✓ THÉT
- ✓ KAT
- ✓ élőhelyfejlesztési célú nem termelő beruházások
- ✓ vízvédelmi célú nem termelő beruházások: vízvédelmi és vizes élőhely létrehozása, fejlesztése
- ✓ 59/2008. (IV. 29.) FVM rendelet
- ✓ a kertészet korszerűsítése – gyógy- és fűszernövény termesztésfejlesztése támogatás
- ✓ a kertészet korszerűsítése – ültetvénytelepítés támogatására öntözés kialakításának lehetőségével támogatás

Az adatokat legalább heti rendszerességgel, napi pontossággal táblánként kell vezetni.

Minden sorban csak egy adat szerepelhet.

Az adatlap jobb felső sarkában lévő „Lap sorszáma” jelzésű mező az idősorok áttekinthetőségét szolgálja. Amennyiben a lap betelik adott évben és a tábla területében, valamint a kifizetési kérelem szerinti sorszámában nincs változás, a dokumentáció vezetése új lapon, növekvő sorszámozással folytatható. A sorszámozás táblánként külön-külön egyes sorszámmal indul.

A folyamatos műveleti naplót úgy kell vezetni, hogy abból a kultúrnövény termesztéstechnológiai lépései vetéstől a betakarításig időrendben, megfelelő részletességgel, világosan kiderüljenek, azok áttekinthetőek és rendszerezhetőek legyenek.

Amennyiben a tisztítókaszálásnál/zöldtrágyázásnál nem keletkezik „betakarított termék”, akkor az „E-F-G” oszlop „művelethez kapcsolódó adatok, kijuttatott anyag, betakarított termék(ek), melléktermék(ek)” mezőbe nem kell adatot beírni.

Az **I. mezőben** a támogatási kérelemben szereplő kötelezettségvállalással érintett egybefüggő terület azonosítóját kell feltüntetni, amelynek meg kell egyeznie a „GN-02, GN-03, GN-04, GN-05” adatlapokon az I. mezőben szereplő számmal.

A **II. mezőbe** a „Tábla sorszáma (adott évi kifizetési kérelem szerint)” adatait az MVH-hoz benyújtott kifizetési kérelemben megadott táblaazonosítóval megegyezően kell kitölteni.

A végleges táblasorszámot csak az egységes kérelem benyújtásakor lehet megtudni, addig a gazdálkodó ideiglenes jelöléssel láthatja el a táblákat a beazonosíthatóság céljából.

A napló idősoros és folyamatos vezetése, az **„A” oszlop** növekvő sorszámozása az áttekinthetőséget szolgálja.

Az elvégzett műveletek időpontját a **„B” és „C” oszlopokban** kell rögzíteni hónap, illetve nap pontossággal. Az első bejegyzésnél azonban az évszám megadása is szükséges. Figyelemmel kell lenni az AKG pályázati felhívásban az egyes **kötelező vagy választott előírásnál** meghatározott adott tevékenységre vonatkozó **időbeli korlátra**.

1. Kaszálás legkorábbi időpontja: **június 15.**

- belvív-érzékeny gyepek tematikus előírás csoport
- horizontális gyepek tematikus előírás csoport

2. Kaszálási korlátozás időben: Kaszálás **június 15. után** végezhető.

- Horizontális ültetvény tematikus előírás csoport

3. Kaszálás/szárzúzás/silózás legkorábbi időpontja **július 1.**, kivéve a Békés-Csanádi Hát, a Dévaványa környéke és Kis-Sárrét MTÉT területét, ahol a legkorábbi időpont **június 15.**

- MTÉT tűzokvédelmi szántó tematikus előírás csoport
- MTÉT tűzokvédelmi gyepek tematikus előírás csoport

4. Kaszálás/szárzúzás/silózás legkorábbi időpontja **július 15.**, kivéve a Békés-Csanádi Hát, a Dévaványa környéke és Kis-Sárrét MTÉT területét, ahol a legkorábbi időpont **július 1.**

- MTÉT tűzokvédelmi szántó tematikus előírás csoport
- MTÉT tűzokvédelmi gyepek tematikus előírás csoport

5. A talajfelszín megsértésével járó gépi munkavégzés **április 15. és július 15. között** nem végezhető, kivéve a betakarítás utáni tarlóhántást.

- MTÉT tűzokvédelmi szántó tematikus előírás csoport

6. Élő növénykultúrák, kalászos gabonák termesztése során növényvédőszeres és műtrágya kijuttatása **április 15. és július 1. között** nem megengedett.

- MTÉT tűzokvédelmi szántó tematikus előírás csoport

- MTÉT alföldi madárvédelmi szántó tematikus előírás csoport

7. Növényvédőszeres és műtrágya kijuttatás **május 1. és június 15.** között nem megengedett.

- MTÉT alföldi madárvédelmi szántó tematikus előírás csoport

8. A termeléshez kötött közvetlen támogatások igénybevételeinek szabályairól szóló 9/2015. (III. 13.) FM rendelet értelmében a szálas fehérjetakarmány-növény termesztés támogatása esetében a mezőgazdasági termelőnek az őszi telepítésű kultúrák kivételével a két- vagy többéves művelésre alkalmas kultúrák esetében a szálas fehérjetakarmány-növény termesztés támogatása **igénylés első évében augusztus 1-jéig** egyszeri, ha az állomány már többévesnek minősül, illetve a szálas fehérjetakarmány-növény termesztés támogatás igénylésének a további éveiben **tárgyév július 1-ig** legalább kétszeri kaszálást kell végeznie.

9. Az éghajlat és környezet szempontjából előnyös mezőgazdasági gyakorlatokra nyújtandó támogatás igénybevételeinek szabályairól, valamint a szántóterület, az állandó gyepterület és az állandó kultúrával fedett földterület növénytermesztésre vagy legeltetésre alkalmas állapotban tartásának feltételeiről szóló 10/2015. (III. 13.) FM rendelet értelmében az állandó gyepterületen rendszeres legeltetés hiányában **tárgyév augusztus 31-éig** legalább egyszer tisztító kaszálás elvégzése szükséges.

10. Az elháríthatatlan külső ok (vis maior) esetén alkalmazandó egyes szabályokról és a vis maiorral összefüggő egyes miniszteri rendeletek módosításáról szóló 94/2015. (XII. 23.) FM rendelet értelmében a vis maior bejelentést az esemény bekövetkezésétől számított **21 napon belül** kell megtenni, amely határidő jogvesztő.

A **„D” oszlopban** a termesztéshez közvetlenül kapcsolódó műveleteket kell megnevezni.

A növényvédelmi kezeléseket, az öntözést, valamint a trágyázási műveleteket itt is kötelező feltüntetni mint műveletet, attól függetlenül, hogy az adatok (pl. kijuttatott növényvédőszer megnevezése, dózisa) csak a gazdálkodási napló más lapjain kerülnek rögzítésre (GN-10, GN-11 és GN-12), a GN-07 adatlapon nem. A növényvédelmi megfigyeléseket itt nem kell feltüntetni. A gyepterületek esetében a legeltetés csak a GN-08 adatlapon kerül felvezetésre.

Az **„E” oszlopban** a művelethez kapcsolódó adatok, kijuttatott anyag, betakarított termék(ek), melléktermék(ek) megnevezését, az **„F” oszlopban** pedig az 1 hektárra kijuttatott anyagok, betakarított termékek fajlagos mennyiségét kell a **„G” oszlopban** megadott mértékegységek szerint rögzíteni. Az élőhelyfejlesztési célú nem termelő beruházások mind a négy célterületénél és a vízvédelmi célú nem termelő beruházások partmenti vízvédelmi pufferzóna nem termelő beruházások gyeptelepítési intézkedésénél az elvetésre kerülő fajokat, az eltelepített növény fajokat a GN-07 adatlap „E” oszlopába fel kell vezetni.

A **„H” oszlopban** az adott művelet által érintett terület nagyságát kell rögzíteni hektárban, két tizedesjeggy pontossággal.

Terület az egyes műveletek esetében lehet kisebb, mint a tábla területe. Figyelemmel kell lenni az AKG pályázati felhívásban az egyes **kötelező vagy választott előírásnál** és egyes támogatásoknál megfogalmazott **területi korlátokra**.

1. a terület minimum 5%-át és maximum 10%-át kaszálatlanul kell hagyni: NATURA 2000 gyepterület;

2. a terület legalább 10, legfeljebb 15%-át kaszálásonként változó helyen kaszálatlanul kell hagyni:

- horizontális gyepterület tematikus előírás csoport
- MTÉT tűzokvédelmi gyepterület tematikus előírás csoport
- MTÉT hegy- és dombvidéki madárvédelmi gyepterület tematikus előírás csoport
- MTÉT nappali lepke-védelmi gyepterület tematikus előírás csoport
- Belvíz-érzékeny gyepterület tematikus előírás csoport

3. a terület legalább 5, legfeljebb 10%-át kaszálásonként változó helyen kaszálatlanul kell hagyni:

- horizontális gyepterület tematikus előírás csoport

4. a nádas terület 15- 20 %-át 2 évente változó helyen aratatlannal kell hagyni:

- horizontális nádas tematikus előírás csoport

5. Pillangós szálas takarmánynövények, azok füves keveréke/illetve zöldség betakarítása/szárzása során kaszálatlan területet kell hagyni 5-10% térmértékben, táblánként, kaszálásonként változó helyen, a tábla szélével érintkezően legalább 6 méter szélességben.

- MTÉT hegy- és dombvidéki madárvédelmi szántó tematikus előírás csoport

6. Június 15-e és augusztus 15-e között a kaszálás tilos, és legeltetés a terület legfeljebb 50 %-án lehetséges az illetékes nemzeti park igazgatóság előzetes írásbeli hozzájárulása alapján.

- MTÉT nappali lepke-védelmi gyepterület tematikus előírás csoport

7. az 50/2008. (IV. 24.) FVM rendelet 1. számú melléklete szerinti trágyázási tilalmi területek.

Az egyes előírásoknál vannak olyan események, illetve műveletek, melyekről az AKG pályázati felhívás előírásai szerint értesíteni kell a hatóságot. Ezeket a bejelentéseket az **„I” és „J” oszlopokban** kell jelezni megadva a tájékoztatás köteles esemény nevét és a bejelentés időpontját.

Bejelentési kötelezettség a következő tevékenységekre, előírásokra vonatkozóan:

Az AKG pályázati felhívás V. A tematikus előírás csoportokra vonatkozó követelmények:

„(22) A támogatást igénylőnek az MVH felé az MVH által közzétett elektronikus formanyomtatványon, ügyfélkapun keresztül be kell jelentenie a következő agrotechnikai műveleteket:

- a) zöldtrágyázás megvalósítása esetén a zöldtrágyázásra kerülő növényfajt, a munkát végzésének helyét és időpontját, a növényállomány beforgatását, a tervezett munkavégzést megelőzően minimum 5 nappal korábban;
- b) istállótrágya kijuttatás esetén a munkát elvégzésének helyét és időpontját a munkavégzést követő 15 napon belül;
- c) baktériumtrágya kijuttatás esetén a munkát elvégzésének helyét és időpontját a munkavégzést követő 15 napon belül;
- d) középmező lazítás megvalósítása esetén a megvalósítás helyét és időpontját a munkát elvégzését követő 15 napon belül.”

„(43) Az MTÉT gyepterület tematikus előírás csoportok esetében a fogasolás/gyepszellőztetés csak az illetékes nemzeti park igazgatóság írásos engedélye alapján lehetséges, kivéve védett természeti terület és/vagy NATURA 2000 gyepterület, ahol a Kormányhivatal Környezetvédelmi és Természetvédelmi Főosztályának engedélye szükséges.”

Az AKG pályázati felhívás 1. számú mellékletében megfogalmazott kötelező vagy választott előírásra vonatkozó bejelentési kötelezettség:

1. Fokozottan védett, földön fészkelő madarak fészkeinek, fiókáinak megtalálása esetén, azt haladéktalanul jelenteni kell az illetékes nemzeti park igazgatóságnak. A megtalált fészkek körül min. 1 ha védőzóna kialakítása.

- MTÉT tűzokvédelmi szántó tematikus előírás csoport
- MTÉT kék vércse-védelmi szántó tematikus előírás csoport
- MTÉT alföldi madárvédelmi szántó tematikus előírás csoport
- MTÉT hegy- és dombvidéki madárvédelmi szántó tematikus előírás csoport
- MTÉT tűzokvédelmi gyepterület tematikus előírás csoport
- MTÉT alföldi madárvédelmi gyepterület tematikus előírás csoport
- MTÉT hegy- és dombvidéki madárvédelmi gyepterület tematikus előírás csoport

- MTÉT nappali lepke-védelmi gyepterület tematikus előírás csoport

2. A július 31-e előtt végzett kaszálás/szárzúzás megkezdése előtt legalább 5 munkanappal írásban, elektronikus úton vagy telefaxon be kell jelenteni az illetékes nemzeti park igazgatóságnak a kaszálás pontos helyét és tervezett kezdési időpontját.

- MTÉT tűzokvédelmi szántó tematikus előírás csoport
- MTÉT kék vércse-védelmi szántó tematikus előírás csoport
- MTÉT alföldi madárvédelmi szántó tematikus előírás csoport
- MTÉT hegy- és dombvidéki madárvédelmi szántó tematikus előírás csoport

3. A kaszálás megkezdése előtt legalább 5 munkanappal írásban, elektronikus úton vagy telefaxon be kell jelenteni az illetékes nemzeti park igazgatóságnak a kaszálás pontos helyét és tervezett kezdési időpontját.

- MTÉT tűzokvédelmi gyepterület tematikus előírás csoport
- MTÉT alföldi madárvédelmi gyepterület tematikus előírás csoport
- MTÉT hegy- és dombvidéki madárvédelmi gyepterület tematikus előírás csoport
- MTÉT nappali lepke-védelmi gyepterület tematikus előírás csoport

Az AKG pályázati felhívás VI. Ültetvény kivágása és újratelepítése részben került megfogalmazásra a horizontális ültetvény tematikus előírás csoport esetében

- az ültetvény kivágása,
- az ültetvény újratelepítése bejelentés köteles tevékenységek.

A NATURA 2000 gyepterületek fenntartásának földhasználati szabályairól szóló [269/2007. \(X. 18.\) Korm. rendelet](#) értelmében a kaszálás tervezett időpontját a tevékenység megkezdése előtt a földhasználónak legalább öt munkanappal írásban be kell jelentenie a működési terület szerinti nemzeti park igazgatóságnak.

Az egységes kérelemre vonatkozó jogszabályok értelmében az ökológiai jelentőségű, illetve hagyományos másodvetés is bejelentés köteles a vetést követő 15 napon belül.

A „**K**” **oszlopban** az előírás követelményeinek megfelelően megjegyzésként jelezhető, ha az adott folyamathoz egyéb dokumentáció (például beszerzett anyag, szállítólevél, vizsgálati jegyzőkönyv) is kapcsolódik. Itt kell feltüntetni az agrotechnikai intézkedéshez kapcsolódó növényvédelmi megfigyelés sorszámát.

GN-07		Folyamatos művelési napló-táblánként							Lap sorszáma: 1.	
I. Kötelezettségvállalással érintett egybefüggő terület sorszáma:				80625303		III. Tábla sorszáma (adott évi kifizetési kérelem szerint):		18		
A	B	C	D	E	F	G	H	I	J	K
Sorszám	Az elvégzett művelés időpontja (év-hónap-nap)		A művelés megnevezése	Műveléshez kapcsolódó adatok, kijuttatott anyag, betakarított termék(ek), melléktermék(ek)			A művelés által érintett terület nagysága (ha)	Tájékoztatás köteles események		Megjegyzés
	kezdet	vége		anyag / termék megnevezése	fajlagos mennyiség 1 ha-ra vonatkozóan	mértékegység/ha		megnevezése	bejelentés időpontja	
1	2016. március 12.	2016. március 12.	műtrágyázás				11,04			
2	március 25.	március 25.	permetezés				11,04			
3	július 12.	július 15.	aratás	rozs	2	t/ha	11,04			
4	július 13.	július 16.	bálázás	szalma	1,4	t/ha	11,04			
5	július 15.	július 20.	beszállítás				11,04			
6	augusztus 1.	augusztus 1.	tárcsázás				5,00			
7	augusztus 2.	augusztus 2.	vetés	fehér mustár vetőmag	16	kg/ha	5,00	másodvetés bejelentése	augusztus 10.	x
8	október 1.	október 2.	tárcsázás				5,00	zöldtrágyázás bejelentése	szeptember 22.	x
9	október 5.	október 6.	szántás				11,04			
10	október 7.	október 7.	magágykészítés				11,04			
11	október 10.	október 10.	vetés	őszi búza vetőmag	220	kg/ha	11,04			
12	október 10.	október 10.	műtrágyázás				11,04			
13	október 10.	október 10.	hengerezés				11,04			

GN-07		Folyamatos művelési napló-táblánként							Lap sorszáma: 2.	
I. Kötelezettségvállalással érintett egybefüggő terület sorszáma:						III. Tábla sorszáma (adott évi kifizetési kérelem szerint):		19.		
A	B	C	D	E	F	G	H	I	J	K
Sorszám	Az elvégzett művelés időpontja (év-hónap-nap)		A művelés megnevezése	Műveléshez kapcsolódó adatok, kijuttatott anyag, betakarított termék(ek), melléktermék(ek)			A művelés által érintett terület nagysága (ha)	Tájékoztatás köteles események		Megjegyzés
	kezdet	vége		anyag / termék megnevezése	fajlagos mennyiség 1 ha-ra vonatkozóan	mértékegység/ha		megnevezése	bejelentés időpontja	
1	2016. szeptember 10.	2016. szeptember 10.	szántás				2,1			
2	szeptember 14.	szeptember 14.	magágykészítés				2,1			
3	szeptember 15.	szeptember 15.	vetés	gyepkeverék vetőmag: Gyepes sodbúza, Réti perje, Csomós ebir	250	kg/ha	2,1			
4	szeptember 15.	szeptember 15.	hengerezés				2,1			
5										
6										
7										
8										
9										
10										
11										
12										

GN-08: Legeltetési napló

Vezetése kötelező a következő intézkedéseknél, jogszabályoknál:

- ✓ AKG
- ✓ ÖKO
- ✓ 61/2009. (V. 14.) FVM rendelet környezetvédelmi célú gyeptelepítés célprogram
- ✓ NATURA 2000 mezőgazdasági területeknek nyújtott kompenzációs kifizetések
- ✓ THÉT
- ✓ KAT
- ✓ élőhelyfejlesztési célú nem termelő beruházások
- ✓ vízvédelmi célú nem termelő beruházások: vízvédelmi és vizes élőhely létrehozása, fejlesztése
- ✓ 59/2008. (IV. 29.) FVM rendelet
- ✓ trágyatároló építése támogatás
- ✓ tejágazat szerkezetátalakítását kísérő állatjóléti támogatás

A bérlegeltetés vezetésére a GN-08 adatlapon kerül sor, a bérlegeltetett állatokat nem kell sem a GN-14, sem GN-15 adatlapokra felvezetni.

Az **„A” oszlopban** kell feltüntetni a legeltetés kezdeti dátumát, a **„B” oszlopban** pedig a legeltetés kezdetétől eltelt, folyamatosan legeltetett napok számát. A legeltetés tartamát napi pontossággal kell megadni.

A legeltetett táblára vonatkozó tematikus előírás csoport megnevezését a **„C” oszlopban** kell megjelölni.

A **„D” oszlopba** az adott évi kifizetési kérelem alapján a tábla sorszámát kell beírni, a legeltetett terület hektárban megadott területe az **„E” oszlopba** kerül.

Az **„F” és a „G” oszlopokban** a legeltetett állatok megadása – a GN-15 adatlapon található faj-, illetve korcsoportonkénti megbontásban – szükséges.

A **„H” oszlopban** az állatok darabszámát, az **„I” oszlopban** pedig az 50/2008. (IV. 24.) FVM rendelet szerinti állategységben kifejezett állomány nagyságot kell megadni.

Az állategység kiszámításához segítséget nyújt a kölcsönös megfeleltetésről szóló oldal:

<http://www.kolcsonosmegfeleltetes.eu/K%C3%B6lcs%C3%B6n%C3%B6sMegfeleltet%C3%A9s/ENAR/%C3%81llategys%C3%A9gsz%C3%A1m%C3%ADt%C3%A1s.aspx>

A legeltetés módját a **„J” oszlopban** kell megadni, melyek a következők lehetnek:

- szakaszoló legeltetés
- pásztoroló legeltetés

A legeltetési naplót évre, azaz január 1-től december 31-ig terjedő időszakra kell vezetni. A következő évre vonatkozó legeltetésről már a következő évre vonatkozó gazdálkodási naplóban kell vezetni a legeltetési napló adatlapot.

Az állatsűrűség vizsgálatokor a legeltetési napló mellett a gyep szemrevételezése alapján a látható fizikai terheltséget, a túllegeltetés jeleit is vizsgálja a hatóság.

A gyepterületek esetében a legeltetés csak a GN-08 adatlapon, míg a kaszálás, tisztítókaszálás a GN-07 adatlapon kerül felvezetésre. Ezen felül a GN-03 adatlapon csak a hozamot adó kaszálás időpontját (j oszlop) és hozamát (k oszlop) is fel kell tüntetni.

A legeltethető állatállományra vonatkozó előírások betartása valamennyi releváns tematikus előírás csoport esetén úgy kerül megállapításra, hogy a kötelezettségvállalással érintett egybefüggő területek támogatott összterülete (agrár-környezetgazdálkodási kifizetés gyepgazdálkodási tematikus

előírás csoportok, ökológiai gazdálkodás legeltetési gyepgazdálkodás támogatás, ÚMVP agrár-környezetgazdálkodási támogatás környezetvédelmi célú gyeptelepítés célprogram), valamint az adott tematikus előírás csoportban előírt állatsűrűség szorzatának eredménye képezi azt az állategységet, amely a támogatást igénylőnek a különböző tematikus előírás csoportokban előírt állatsűrűségi minimum előírások teljesítéséhez szükséges. Amennyiben nincs meg az előírt állatsűrűségi minimum, úgy mindhárom intézkedés keretében meg nem felelés kerül megállapításra.

A legeltetési sűrűség számításakor a ténylegesen a területen legeltetett állatok állategységben meghatározott értékét kell elosztani a legeltetett terület nagyságával.

GN-08		Legeltetési napló								Lap sorszáma: 1.
	A	B	C	D	E	Legeltetett állatok adatai				J
	Legeltetés kezdete (év-hónap-nap)	Legeltetett napok száma	Tematikus előírás csoport megnevezése	Tábla-sorszám adott évi kifizetési kérelem szerint	Legeltetett terület nagysága (ha)	állatfaj (GN-15 A oszlop szerint)	korcsoport (GN-15 B oszlop szerint)	darab-szám	ÁE szám	Legeltetés módja
1	2016.04.25	125	TECS2	22.	39,8	ló	6 hónapnál idősebb	40	40	pásztoroló
2	2016.09.01	40	TECS2	22.	39,8	szarvasmarha	12-24 hónapos nőivarú	10	6	pásztoroló
3										
4										
5										
6										
7										
8										
9										
10										
11										
12										
13										
14										
15										

GN-09: Növényvédelmi megfigyelések

Vezetése kötelező a következő intézkedéseknél, jogszabályoknál:

- ✓ AKG
- ✓ ÖKO
- ✓ a kertészet korszerűsítése – gyógy- és fűszernövény termesztésfejlesztése támogatás
- ✓ a kertészet korszerűsítése – ültetvénytelepítés támogatására öntözés kialakításának lehetőségével támogatás

A növényvédelmi megfigyelések adatlap a magas szakmai színvonalú, okszerű szemléletű növényvédelmi tevékenység szakmai megalapozását célzó nyilvántartás,

Kiemelten fontos, hogy előrejelzésen és megfigyelésen alapuljon a megelőzés és a védekezés, beleértve az agrotechnikai eljárásokat is.

Kitöltése, azaz a megfigyelés mindenkori bejegyzése, mindig **meg kell, hogy előzze, a mindenkori növényvédelmi intézkedést.**

Betelt oldal esetén a nyilvántartás vezetését folyamatos sorszámozással a következő oldalon kell folytatni.

Tekintettel arra, hogy a napló idősoros vezetésű, az **„A” oszlop** sorszámait az áttekinthetőség érdekében növekvő arab számokkal kell jelölni.

A **„B” oszlopban** a megfigyelés időpontját, a **„C” oszlopban** pedig a tábla adott évi kifizetési kérelem szerinti sorszámát kell feltüntetni, amely azonos a GN-02, GN-04 adatlapon lévő „b” oszlop sorszámával.

A táblán természetett növényfaj hasznosítási kódja a **„D” oszlopban** szerepel.

Az **„E” oszlopban** a megfigyelés időpontjában az egyes növényfajokra vonatkoztatható fejlettségi fokozatokat kell feltüntetni, lehetőleg olyan kifejezéssel, melyek a vonatkozó szakirodalomban szerepelnek.

Javasolt meghatározások példaképpen a következők:

Szántóföldi növények esetén: vetés előtt, vetés után, kelés előtt, szikleveles állapot, lombleveles állapot (a lomblevelek számának megjelölésével), virágzás, illetve termésképzés jellemző szakaszainak megjelölése.

Ültetvények esetén: kihajtás előtti (rügyfakadás előtt, rügyfakadás), virágzási (zöld, fehér, piros bimbós állapot, szíromhullás), illetve termésképzési (termés-kötődés, termés-növekedés - pl. mogyoró, dió, teljes termés nagyság – termésérés, stb.), valamint lombhullás stádiumok szerint.

Az **„F” oszlopban** rögzítendő megfigyelési módok a következők lehetnek:

Elsősorban **saját megfigyelés**, mely magában foglalja a növényvédelmi tanácsadóval együtt megállapított veszélyforrások észlelését, helyi előrejelzését is.

A megfigyelések másodsorban különböző **speciális előrejelzéseken** alapulhatnak, melyek külön szerződés alapján válnak hozzáférhetővé, vagy amelyeket az állami jelzőrendszeren keresztül (például rajzási riasztás), sajtótermékekben vagy egyéb módokon tesznek közzé.

A megfigyelés eszközére történő utalás akkor szükséges, ha a megfigyelés valamilyen speciális eszközt (például műszert, csapdát) is igényel. Ilyen esetekben szintén az **„F” oszlopban** megjegyzésként utalni kell az eszköz leírására, illetve a beszerzések bizonylataira, melyek az ellenőrzés során kerülnek megtekintésre.

A védekezést szükségessé tevő károsító megnevezése a **„G” oszlopba** kerül. A **„H” oszlopban** utalni kell a fertőzés mértékére, az **„I” oszlopban** pedig a károsító észleléskori fejlettségi állapotára.

A károsító fogalma alatt a potenciális gazdasági jelentőséggel bíró kórokozót, gyomnövényt vagy kártevőt értjük. Az okszerű növényvédelem módszereivel – a gazdasági károk csökkentése érdekében – akadályozható tevékenységük, befolyásolható az általuk okozott kár mértéke.

Adott esetben a rovarok vagy adott esetben gombák és egyéb kórokozók, által okozott tünetek megfigyelésének, illetve károsításuk leírása mellett **rögzítendő minden olyan tényező** (pl. a külső környezeti tényezők vagy az előrejelzések eredményei, azok forrására való hivatkozás), **mely megalapozza a növényvédelmi (növényvédőszeres) kezelés vagy más intézkedés szükségességét.**

A megelőző védekezés esetében az adott kockázati tényező (pl. időjárási tényező) feltüntetése szükséges.

A várható gazdasági károk mérséklése, a károsítás elkerülése, valamint a környezetterhelés csökkentése érdekében a kívánatos megelőzésen (ellenálló fajta, okszerű termesztéstechnológia, vetésforgó stb.) túl az egyéb agrotechnikai (fizikai és biológiai) védekezési módszerek is alkalmasak. Minden tevékenységet a **„J” oszlopban** kell megadni, agrotechnikai intézkedés esetén a folyamatos művelési napló – táblánként

(GN-07) és a növényvédőszeres kezelés esetén a nyilvántartás a növényvédő szeres kezelésekről szóló adatlap (GN-10) bejegyzési sorszámaival.

A „**K**” oszlopban akkor szükséges a növényvédelmi felelősnek aláírásával hitelesítenie a bejegyzést, ha a gazdálkodóra AKG támogatásban választható előírásként vonatkozik a növényvédelmi előrejelzés használata. Amennyiben saját maga rendelkezik ilyen irányú végzettséggel, akkor saját maga is ellenjegyezheti, s ebben az esetben a főlap 11., 13. pontjában a gazdálkodó neve, elérhetősége és kamarai regisztrációs száma szerepel.

GN-09		Növényvédelmi megfigyelések								Lap sorszáma: 1.			
A	B	C	D		E	F	G			H	I	J	K
Sor-szám	Megfigyelés időpontja (év-hónap-nap)	Tábla-sorszám (adott évi kifizetési kérelem szerint)	Termesztett növény		Megfigyelés módja/ eszköze	Károsító(k)			Agrotechnikai /növényvédelmi intézkedés sorszáma (GN-07, GN-10)	Növényvédelmi felelős aláírása			
			hasznosítási kód	fejlettségi állapota		megnevezése	fertőzés mértéke	fejlődési állapota					
1.	2016. április 29.	1.	IND03	színes bimbós	sze mrevételezés, csapda	repce fénybogár	tömeges	kifejlett imágók	1.				
2.	2016. május 2.	5.	ULT16.	fehérbimbós	hőmérséklet, páratartalom	monília	fertőzésveszélyes		3.				
3.	2016. május 21.	23.	IND23	10-12 leveles	sze mrevételezés	parlagfű	a tábla szélén	6-8 leveles	1.				

GN-10: Nyilvántartás a növényvédő szeres kezelésekről

Vezetése kötelező a következő intézkedéseknél, jogszabályoknál:

- ✓ AKG
- ✓ ÖKO
- ✓ 61/2009. (V. 14.) FVM rendelet környezetvédelmi célú gyeptelepítés célprogram
- ✓ THÉT
- ✓ KAT
- ✓ élőhelyfejlesztési célú nem termelő beruházások

- ✓ vízvédelmi célú nem termelő beruházások: vízvédelmi és vizes élőhely létrehozása, fejlesztése
- ✓ a kertészet korszerűsítése – gyógy- és fűszernövény termesztésfejlesztése támogatás
- ✓ a kertészet korszerűsítése – ültetvénytelepítés támogatására öntözés kialakításának lehetőségével támogatás

A növényvédelmi tevékenységről szóló 43/2010. (IV. 23.) FVM rendelet szerint az értékesítési célra szánt növény, növényi termék előállítás, raktározása és feldolgozása során végzett növényvédőszeres kezelésekről minden gazdálkodó számára előírt kötelezettség a permetezési napló vezetése.

A „Nyilvántartás a növényvédő szeres kezelésekről” „GN-10” jelzésű adatlap „permetezési napló”-nak minősül, így ennek vezetésével a gazdálkodó eleget tesz a vonatkozó jogszabály által előírt kötelezettségének.

A nyilvántartás a növényvédő szeres kezelésekről (beleértve a csávázást is) a növényvédőszeres kezelések adatainak folyamatos időrendbeli rögzítésére szolgál.

A növényvédőszeres kezelések esetén a tevékenységet még azonnal, a napi kezelés befejeztével teljes körűen dokumentálni kell.

A vonatkozó jogszabályoknak megfelelően a növényvédőszeres kezelést követően a felelősnek hitelesíteni kell az adott bejegyzést.

Az **„A” oszlopban** a kezelések sorszámát kell feltüntetni folyamatosan.

A **„B” oszlopban** kötelezően fel kell tüntetni a kezelés szükségességét megalapozó, a GN-09 adatlapon rögzített megfigyelés sorszámát. Ezt az oszlopot az AKG-val érintett tábla esetében kötelező kitölteni.

A **„C” oszlop** a kezelt kultúra fajszintű megnevezését tartalmazza.

A **„D” oszlopban** lévő sorszám – azaz az adott évi kifizetési kérelemben szereplő tábla sorszám – meg kell, hogy egyezzen a GN-02, GN-03 és GN-04 adatlapokon lévő „b” oszlop_sorszámával és a GN-06 „A” oszlop sorszámával.

Tekintettel arra, hogy a növényvédelmi kezelések - a tematikus előírás csoport elveinek megfelelően a környezetterhelést csökkentve - részlegesek is lehetnek (pl. a kártevőre irányított, nem a kultúra által borított teljes területét érintő növényvédelmi kezelések, „foltkezelés”), az **„E” oszlopban** a ténylegesen kezelt terület nagyságát kell jelezni.

A 43/2010. (IV. 23.) FVM rendelet alapján a kezelés időpontját, annak elvégzését követően kell rögzíteni az **„F” oszlopban**.

A felhasznált növényvédőszer kereskedelmi megnevezését/hatóanyag megnevezését a **„G” oszlop** tartalmazza.

A növényvédőszer kiválasztásakor figyelemmel kell lenni arra, hogy annak hatóanyaga összhangban legyen az adott tematikus előírás csoport előírásaival. Az egyes tematikus előírás csoportban nem alkalmazható növényvédőszer-hatóanyagokat, valamint az azokat tartalmazó növényvédőszeres körét az IH évente január 31-ig közleményben teszi közzé a www.szechenyi2020.hu honlapon.

Az ökológiai gazdálkodási támogatás esetén felhasználható szereket tartalmazó lista a NÉBIH honlapján, az alábbi linken érhető el:

https://www.nebih.gov.hu/szakteruletek/szakteruletek/noveny_talajvedelmi_ig/kozerdeku_adatok/lejart_no_vved_szerek_jegyzeke/Oko_lista.html

Az ÖKO támogatás esetében a „G” oszlopba a hatóanyagot, a többi intézkedésnél a növényvédőszer kereskedelmi megnevezését kell felvezetni.

Az alkalmazott dózis megállapításakor, valamint a felhasználhatóság egyéb kérdéseiben szigorúan be kell tartani az engedélyokiratban leírtakat. A felhasznált növényvédőszer fajlagos mennyiségét a **„H” oszlopban**, a mennyiség meghatározásához alkalmazott mértékegységet az **„I” oszlopban** kell rögzíteni. Hasonló módon a **„J” és a „K” oszlopok** kitöltésével a kijuttatott permetlé tekintetében is meg kell határozni annak fajlagos mennyiségét és vonatkozó mértékegységét.

A kijuttatott növényvédőszer engedélyokirata tartalmazza, mind a munkaegészségügyi, mind az „élelmezés-egészségügyi” várakozási időket, melyek betartása kötelező. Több készítmény együttes (egy időben történő) felhasználása (tankkeverék) esetén a leghosszabb várakozási időt kell figyelembe venni. Az élelmezés-egészségügyi várakozási időt a fenti szabályok figyelembevételével az **„L” oszlopban** kell feltüntetni. Az **„M” oszlopban** meg kell adni a munkaegészségügyi várakozási időt.

Növényvédőszerrel kezelt térben a munkaegészségügyi várakozási idő letelte előtt és az azt követő szellőztetés alatt bármilyen munkát végezni kizárólag az alkalmazott növényvédőszer engedélyokiratában előírt védőeszköz viselésével szabad.

A növényvédelmi kezelésért felelős személy/kivitelező személy aláírása és pecsétje az **„N” oszlopba** kerüljön kezelésenként. Tekintettel arra, hogy az egyes növényvédőszer felhasználása különböző szakmai személyi feltételekhez kötött, így a kijuttatásért felelős személy nem minden esetben azonos a gazdálkodóval. Amennyiben a gazdálkodó növényvédelmi szakirányítóval kötött érvényes szerződéssel rendelkezik, akkor az **„N” oszlopban** a szakirányító aláírása szükséges hogy szerepeljen. A növényvédelmi szakirányítóval kötött szerződés meglétét a gazdálkodási napló főlapjának 11. és 13. pontjában is jelezni kell.

Amennyiben ugyanazon időpontban több növényvédőszer kijuttatására kerül sor, akkor a növényvédőszereket külön-külön sorba kell felvezetni.

GN-10		Nyilvántartás a növényvédő szeres kezelésekről										Lap sorszáma: 1.		
A	B	C	D	E	F	G			J		K	L	M	N
Sor-szám	A kezelést megalapozó bejegyzés (GN - 09) száma	Kezelt kultúra	A kezelt tábla sorszáma (adott évi kifizetési kérelem szerint)	A kezelt terület nagysága (ha)	A kezelés időpontja (év-hónap-nap)	A használt növényvédő szer			A permetlé		Élelmezés-egészségügyi várakozási idő (nap)	Munkaegészségügyi várakozási idő (nap)	Növényvédelmi felelős /kivitelező aláírása	
						kereskedelmi megnevezés /hatóanyag	mennyisége	mértékegysége (kg/ha, l/ha, g/m ² , g/ha)	mennyisége	mértékegysége (l/ha, l/m ²)				
1.	1.	szőlő	11.	3,76	2016. március 10.	VegeSol eReS	4	l/ha	300	l/ha	21	0		
2.	2.	szőlő	11.	3,76	2016. május 26.	Cymbal 45 WG	0,25	kg/ha	600	l/ha	14	0		
3.	2.	szőlő	11.	3,76	2016. május 26.	Thiovit Jet	4	kg/ha	600	l/ha	0	0		
4.	3.	szőlő	11.	3,76	2016. június 15.	Thiovit Jet	4	kg/ha	700	l/ha	0	0		
5.	3.	szőlő	11.	3,76	2016. június 15.	Bumper 25 EC	0,2	l/ha	700	l/ha	14	0		
6.	4.	szőlő	11.	3,76	2016. június 30.	Quadris Max	1,5	l/ha	700	l/ha	30	4		

GN-11: Öntözési nyilvántartás

Az „**Öntözési nyilvántartás**” (GN-11) adatlapot a rendszeres, folyamatos öntözésre felkészített, beépített öntözőrendszerrel, valamint az ún. „lineár” rendszerekkel ellátott táblák esetében kell kitölteni, folyamatosan, **heti rendszerességgel, napi pontossággal**, az adott helyzetnek megfelelően a táblához vagy a vízkivételi műhöz igazodva. Az öntözést mint műveletet a GN-07 adatlapon is fel kell tüntetni, de a részletes adatokat csak a GN-11 adatlapon kell kitölteni.

Vezetése kötelező a következő intézkedéseknél, jogszabályoknál:

- ✓ AKG
- ✓ ÖKO
- ✓ 61/2009. (V. 14.) FVM rendelet környezetvédelmi célú gyeptelepítés célprogram
- ✓ THÉT
- ✓ KAT
- ✓ vízvédelmi célú nem termelő beruházások: vízvédelmi és vizes élőhely létrehozása, fejlesztése
- ✓ 59/2008. (IV. 29.) FVM rendelet esetében a nitrátérzékeny területekre
- ✓ a kertészet korszerűsítése – gyógy- és fűszernövény termesztésfejlesztése támogatás
- ✓ a kertészet korszerűsítése – ültetvénytelepítés támogatására öntözés kialakításának lehetőségével támogatás

Az öntözési tevékenység csak vízjogi üzemeltetési engedély birtokában – vagy egynyári öntözési engedéllyel – végezhető.

Továbbá adott esetben, ha az öntözővízzel tápanyagok is kijuttatásra kerülnek – tekintettel a nitrát rendeletre – a kijuttatott tápanyagok, így a nitrogén tartalom kerüljenek átvezetésre a trágyázási naplóba is (GN-12).

Az **I. mezőbe** a vízkivételi mű vízjogi engedély szerinti megnevezését kell beírni, továbbá a **II. mezőben** meg kell adni a vonatkozó vízkivételi engedély számát.

A **III. mezőben** az öntözés módját kell úgy rögzíteni, hogy az utaljon az öntözés technikai kivitelezésére (pl. esőztető, csepegtető, stb.).

Az **„A” oszlopban** a tábla adott évi, az MVH-hoz benyújtott kifizetési kérelem szerinti sorszámát kell megadni.

A **„B” oszlopba** az öntözött kultúrát kell beírni.

Az öntözés kezdetének és végének időpontja a **„C” oszlopba** kerül, míg a vízkivétel tényleges időtartamát a **„K” oszlopban** kell feltüntetni.

Az öntözött terület nagyságát a **„D” oszlopban** kell megjelölni, a ténylegesen kijuttatott vízmennyiség (mért vagy számított) az **„L” oszlopban** szerepeljen.

Az öntözővízzel különböző tápanyagok is kijuttathatók, melyekre vonatkozóan információkat az **„E”, „F” és „G” oszlopokban** kell feltüntetni.

Amennyiben a kijuttatott anyag főtápelemeket tartalmazó trágya, akkor annak kg/ha-ra számított hatóanyag-tartalmát a **„H”, „I” és „J” oszlopokban** kell megadni. Az adatokat a **trágyázási naplóba (GN-12)** is át kell vezetni.

A hígtrágyával vagy szennyvízzel történő öntözési tevékenységet csak a trágyázási naplóban (GN-12) szükséges rögzíteni, az öntözési nyilvántartási adatlapon (GN-11) nem, mely tevékenységek ugyancsak engedélyhez – hígtrágya esetében 2016-tól bejelentési kötelezettséghez kötöttek.

Az **„M” oszlopba** megjegyzések tehetők.

GN-11		Öntözési nyilvántartás								Lap sorszáma: 1.				
I. Vízkivétel helye: K-22 kút			II. Vízkivételi engedély száma: 225/2006					III. Öntözés módja: csepegtető						
A	B	C	D	E	F	G		H	I	J	K	L	M	
Tábla-sorszám (adott évi kifizetési kérelem szerint)	Öntözött kultúra	Öntözés kezdete - vége (év-hónap- nap)	Öntözött terület nagysága (ha)	Kijuttatott anyag (készítmény)				Hatóanyag - tartalom kg/ha			Vízkivétel		Megjegyzés	
				kereskedelmi megnevezés	hatóanyag megnevezése	mennyisége l hektárra	mértékegysége l hektárra	N	P ₂ O ₅	K ₂ O	üzemóra	mennyiség (m ³)		
1	16	alma	2016. május 15.	5,00	kálcium-nitrát	kálcium-nitrát	1000	kg/ha	11			7	7000	
2	5	meggy	2016. május 22	7,00								5	5000	
3														
4														
5														
6														
7														
8														
9														
10														
11														
12														

GN-12: Trágyázási napló

Vezetése kötelező a következő intézkedéseknél, jogszabályoknál:

- ✓ AKG
- ✓ ÖKO
- ✓ 61/2009. (V. 14.) FVM rendelet környezetvédelmi célú gyeptelepítés célprogram
- ✓ 59/2008. (IV. 29.) FVM rendelet
- ✓ a kertészet korszerűsítése – gyógy- és fűszernövény termesztésfejlesztése támogatás
- ✓ a kertészet korszerűsítése – ültetvénytelepítés támogatására öntözés kialakításának lehetőségével támogatás

Kötelező vezetni bármilyen NPK hatóanyag tartalmú terméskövelő anyag kijuttatása esetén (pl. műtrágya; istállótrágya; a növényi komposzt kivételével minden egyéb szerves anyag) **táblánként külön sorban, heti rendszerességgel, napi pontossággal, évre vonatkoztatva, lezárása az év végén történik.**

A baktérium-, alga- stb. trágyázást a folyamatos művelési naplóban - táblánként (GN-07) kell csak rögzíteni, nem itt a trágyázási naplóban (GN-12).

A szántó tematikus előírás csoportokban az „5 év alatt legalább egy alkalommal istállótrágya kijuttatása”, továbbá az „5 év alatt további egy alkalommal istállótrágya kijuttatása” előírások teljesítése akkor kerül

elfogadásra, amennyiben a támogatást igénylő az adott évi tápanyag-gazdálkodási terv alapján adott növényre meghatározott N hatóanyag legalább 75%-át a szerves trágya hasznosuló N tartalmából biztosítja.

Amennyiben az adott növényre meghatározott N hatóanyag szükséglet 75%-a szerves trágyával történő kijuttatása meghaladná a 170 kg/ha/év szerves eredetű N hatóanyag mennyiségét, abban az esetben sem lehet 170 kg/ha/év szerves eredetű N hatóanyagotól többet kijuttatni és így a 75%-os értéktől el lehet térni.

Az MTÉT szántó tematikus előírás csoportok esetében, amennyiben az adott növényre meghatározott N hatóanyag szükséglet 75%-a szerves trágyával történő kijuttatása meghaladná a 90 kg/ha/év szerves eredetű N hatóanyag mennyiségét, abban az esetben sem lehet 90 kg/ha/év szerves eredetű N hatóanyagotól többet kijuttatni és így a 75%-os értéktől el lehet térni.

Az **„A” oszlopban** az adott évi kifizetési kérelem szerinti táblasorszám, a **„B” oszlopban** a trágyázott terület nagysága, míg a **„C” oszlopban** a természetett növény hasznosítási kódja és a **„D” oszlopban** a tápanyagok kijuttatásának napra pontos időpontja szerepel.

Istállótrágyák esetén az **„F” oszlopban** kell megadni az 1 ha-ra kijuttatott mennyiségeket mértékegységgel, az **„E” oszlopban** pedig az istállótrágya 59/2008. (IV. 29.) FVM rendelet szerinti kódját kell feltüntetni a 2. számú táblázat szerint.

2. számú táblázat

Állatfaj	Szerves trágya típus kódja
vegyes	01
szarvasmarha	02
sertés	03
baromfi	04
juh, kecske	05
ló	06

A kijuttatott műtrágya (beleértve az öntözővízzel, illetve a növényvédőszeres kezeléssel együttesen kiadott tápanyagokat is) kereskedelmi megnevezése a **„G” oszlopban**, ezek 1 hektárra kiadott mennyisége és mértékegysége a **„H” oszlopban** jelölendő, (mely a készítményre és nem a hatóanyagra értendő).

Az adatlap **„I” és „J” oszlopaiban** kell feltüntetni a felhasznált, forgalomba hozatali engedéllyel rendelkező terméknövelő anyagokat, valamint a talajvédelmi hatóság engedélyével kijuttatható egyéb anyagokat: hígtrágya, szennyvíz, szennyvíziszap, szennyvíziszap komposzt, nem veszélyes nem mezőgazdasági, illetve nem veszélyes mezőgazdasági hulladék.

A növényi eredetű komposztok kijuttatását, a zöldtrágyanövények talajba dolgozását nem kell a trágyázási naplóban feltüntetni. Kizárólag a folyamatos művelési naplóban - táblánként (GN-07) kell vezetni és a növények tápanyagigényének számításakor, a tápanyag-gazdálkodási terv készítésekor kell figyelembe venni.

A kijuttatott istállótrágyák, műtrágyák, egyéb engedélyköteles anyagok 1 hektárra vonatkoztatott nitrogén, foszfor és kálium hatóanyag-tartalmát N, P₂O₅ és K₂O kg/ha-ban a **„K”, „L” és „M” oszlopokban** kell beírni.

A bedolgozást és a trágyázást követő vetés időpontját az **„N” és „O” oszlopokban** a folyamatos művelési naplóban - táblánként (GN-07) szereplő adatokkal egyezően kell rögzíteni.

Nitrátérzékeny területen évente maximálisan hektáronként kijuttatható 170 kg/ha szerves eredetű N hatóanyag értéket a trágya hasznosulási tulajdonságaitól függetlenül az 59/2008. (IV. 29.) FVM rendelet által megadott irányszámok szerint kell számolni. Az 59/2008. (IV.29.) FVM rendelet 1. számú melléklete nyújt segítséget a szerves trágyák átlagos beltartalmi értékeinek meghatározásához.

A nitrát rendelet 2. számú mellékletében szereplő szerves trágya hasznosulási adatokat a tápanyag-gazdálkodás tervezésénél kell figyelembe venni, amikor a termesztett növény termőhely adottságaitól függő tápanyagigénye kerül meghatározásra.

A tápanyag-gazdálkodási tervben rögzített hasznosuló szerves eredetű N hatóanyag természetesen alacsonyabb értéken fog szerepelni, mint az itt megjelenítésre kerülő mindösszesen érték.

AKG támogatásba bevitt területeken kötelező a fenti nitrát rendeletben szereplő előírások betartása, így a tápanyagutánpótlás esetében is. ÖKO gazdálkodás vonatkozásában is be kell tartani a 170 kg/ha szerves eredetű N hatóanyagmennyiség maximumot.

AKG, ÖKO esetében a szennyvízzel, szennyvíziszappal, szennyvíziszapot tartalmazó komposztal történő tápanyag kijuttatás nem megengedett.

Az AKG esetében a hígtrágya használata, valamint a kijuttatás csak a horizontális szántó és a horizontális ültetvény tematikus előíráscsoportokban lehetséges.

A hígtrágyák, illetve egyéb engedéllyel kijuttatható anyagok esetében az engedélyező határozatban/okiratban szereplő értékekkel kell számolni.

GN-12		Trágyázási napló 2016. évben											Lap sorszáma: 1.						
A	B	C	D	E		F	G		H	I		J	K			L	M	N	O
Táblaszám adott évi kifizetési kérelem szerint	Trágyázott terület nagysága (ha)	Termesztett növény hasznosítási kódja	Trágyázás időpontja (hónap, nap)	Kijuttatott istállótrágya		Kijuttatott műtrágya	Kijuttatott egyéb engedélyköteles anyagok		Kijuttatott hatóanyag mennyiség (kg/ha)	Bedolgozás időpontja (hónap-nap)	Trágyázást követő vetés időpontja (hónap-nap)	N	P ₂ O ₅	K ₂ O					
				kódja	1 hektárra megadott mennyisége mértékegységgel		megnevezése	1 hektárra megadott mennyisége mértékegységgel											
31.	7,10	KAL21	2016. április 10.			ammónium- nitrát	100 kg/ha					34	0	0				2016. április 10.	-
25.	4,25	KAL21	2016. szeptemb er 16.	02	20 t/ha							122	42	-				2016. szeptemb er 16.	2017. április 25.
16.	5,00	ULT01	2016. május 15.			kalcium-nitrát	1 t/ha					11	0	0				2016. május 15.	-
20.	2,00	KAL01	2016. szeptemb er 15.					hígtrágya	10 t/ha			60	-	-				2016. szeptemb er 15.	2016. szeptemb er 20.

GN-13: Szervestrágya mérleg

A GN-13 adatlapot csak azon gazdálkodóknak kötelező vezetni, akiknél az állattartás során szervestrágya keletkezik.

Vezetése kötelező a következő intézkedéseknél, jogszabályoknál:

- ✓ AKG
- ✓ ÖKO
- ✓ 61/2009. (V. 14.) FVM rendelet környezetvédelmi célú gyeptelepítés célprogram
- ✓ NATURA 2000 mezőgazdasági területeknek nyújtott kompenzációs kifizetések
- ✓ THÉT
- ✓ KAT
- ✓ élőhelyfejlesztési célú nem termelő beruházások
- ✓ 59/2008. (IV. 29.) FVM rendelet értelmében a háztartási igényt meghaladó mértékű állattartás esetén
- ✓ a trágyatároló építése támogatás

A szervestrágya mérleget a **gazdaság egészére** vonatkozóan, az adott **évben történt trágyakészletmozgások alapján**, az **évvégén** kell elkészíteni.

Az **adatlapon** meg kell jelölni a **TH-KTJ** (Telephelyhez rendelt Környezetvédelmi Területi Jel) számot **telephelyenként**, valamint rögzíteni kell a **trágyatárolók jelét** az **EH-KTJ** (engedélyköteles tevékenység helyéhez rendelt Környezetvédelmi Területi Jel) számot is. **Ezeket az azonosító számokat a területileg illetékes környezetvédelmi hatóságtól kell megkérni.**

Az **I. mezőben** a telepet kell megnevezni, valamint be kell írni a **TH-KTJ** számot is, (Telephelyhez rendelt Környezetvédelmi Területi Jel), ahol az állattartás, illetve az ott képződött trágya tárolása történik.

Az **„A” oszlopban** a trágyatárolók engedélyezésekor kiadott **EH-KTJ** számot (a [219/2004. \(VII. 21.\) Korm. rendelet](#) szerinti engedélyköteles tevékenység helyéhez rendelt Környezetvédelmi Területi Jel) kell rögzíteni.

A **„B” oszlopban** a tároló kapacitását kell rögzíteni, a trágya típusához rendelt mértékegység („F” oszlop) megjelölésével.

A **„C” oszlopban** a szervestrágya tárolásának módját kell megjelölni, az 59/2008. (IV. 29.) FVM rendelet szerinti kódbesorolás alapján.

A **„D” oszlopban** kell feltüntetni a szervestrágya kódját az 59/2008. (IV. 29.) FVM rendeletben foglaltak alapján.

Az **„E” oszlopban** a trágya megnevezését kell meghatározni, mely lehet „istállótrágya” vagy „hígtrágya”. Ennek megfelelően kell meghatározni az **„F” oszlopban** a trágya mennyiségének kifejezésére használt mértékegységet.

A **„G”-„H”-„I”-„J”-„K”-„L” oszlopokban** a szervestrágya készletmozgásait kell bemutatni az adott évre vonatkoztatva, a következő felosztás szerint:

- Előző évi maradvány („G” oszlop)
- Keletkezett („H” oszlop)
- Vásárolt („I” oszlop), ide értendő az átvett szervestrágya is
- Kijuttatott („J” oszlop)
- Átadott („K” oszlop)
- Záró („L” oszlop)

Amennyiben a gazdálkodó trágyatárolóval (pl. mélyalmos tartás, szabadtartás) nem rendelkezik, abban az esetben csak a „D-E-F-G-H-I-J-K-L” oszlopokat kell kitöltenie, s nem szükséges tölnie az „A-B-C” oszlopokat.

GN-13		Szervestrágya mérleg 2016. évben										Lap sorszáma: 1.	
I. Telep megnevezése: Régi TSZ Major Dombtalan							KTJ szám: 1456782						
A	B	C	D	E	F	Trágya							
Trágyatároló jele	Tároló kapacitása	Tárolás módja (59/2008. FVM rend. alapján)	Szervestrágya típus kódja (59/2008. FVM rend. alapján)	Trágya megnevezése (istálló, vagy hígtrágya)	Mértékegység (tonna vagy m ³)	előző évi maradvány	keletkezett	vásárolt	kijuttatott	átadott	záró		
1			05	istállótrágya	t	20	60	10	30	15	45		
2	1526791	200	31	03	istállótrágya	t	120	150	0	165	0	105	
3													
4													
5													
6													
7													
8													
9													
10													
11													

GN-14: Állatállomány-változási nyilvántartás

Vezetése kötelező a következő intézkedéseknél, jogszabályoknál:

- ✓ AKG
- ✓ ÖKO
- ✓ 61/2009. (V. 14.) FVM rendelet környezetvédelmi célú gyeptelepítés célprogram
- ✓ NATURA 2000 mezőgazdasági területeknek nyújtott kompenzációs kifizetések
- ✓ THÉT
- ✓ KAT
- ✓ élőhelyfejlesztési célú nem termelő beruházások
- ✓ 59/2008. (IV. 29.) FVM rendelet
- ✓ trágyatároló építése támogatás
- ✓ az Európai Mezőgazdasági Vidékfejlesztési Alapból a fiatal mezőgazdasági termelők indulásához a 2015. évben igényelhető támogatások részletes feltételeiről szóló 24/2015. (IV. 28.) MvM rendelet
- ✓ az Európai Mezőgazdasági Vidékfejlesztési Alapból a fiatal mezőgazdasági termelők indulásához a 2014. évben igényelhető támogatások részletes feltételeiről szóló 34/2014. (IV. 4.) VM rendelet
- ✓ az Európai Mezőgazdasági Vidékfejlesztési Alapból a fiatal mezőgazdasági termelők indulásához a 2012. évben igényelhető támogatások részletes feltételeiről szóló 57/2012. (VI. 21.) VM rendelet

Az állatlétszám változásainak folyamatos, havi bontásban történő rögzítésére szolgál.

A gazdaságban található bértartott állatok is beleszámítanak a gazdaság állatállományába, **azonban egyes jogosultsági feltételek teljesítésébe, csak a saját állatállomány számolható el.**

Az állatállomány-változási nyilvántartást tenyészetenként, a GN-15 adatlapon megadott faj és korcsoportok szerinti bontásban külön-külön lapon kell vezetni folyamatos lap sorszámozással.

A nyilvántartást évre vetítve, faj (**I. mező**), fajta (**II. mező**) és a GN-15 adatlapon megadott korcsoport megjelölésével (**III. mező**) kell vezetni. A „TIR” szerinti tenyészet kódot a **IV. mezőben** kell feltüntetni. Az **V. mezőbe** az éves átlagos állatlétszámot az adott évre vetítve kell meghatározni két tizedesjegy pontossággal.

Az éves átlagos állatlétszám számításának módszertana képletszerűen:

$$\text{Éves átlagos állatlétszám} = \frac{(A1 + L10) / 2 + B1 + C1 + \dots + L1}{12}$$

A1 = Összes korcsoport / adott korcsoport év eleji induló létszáma db – ban kifejezve;

B1 + C1+.... + L1– egymást követő hónapok induló létszáma db-ban kifejezve;

L10 = Összes korcsoport / adott korcsoport év végi/időszak végi záró létszáma;

Az éves átlagos állatlétszám számításának módszertana szövegszerűen:

A számítás első lépéseként az év első havi nyitó létszámának (A1) (január 1.) és az utolsó havi záró létszámának (L10) (december 31.) számtani átlagát képezzük. A kapott értékhez sorra hozzáadjuk a hónapok (B1-L1: február, március - december között) nyitó értékét. Az így kapott számot 12-vel osztva kapjuk meg az éves átlagos állatlétszámot.

A **VI. mezőbe** a tartásmód tekintetében egyszerre több típus is jelölhető.

Az állatlétszámot minden hónap elején és végén rögzíteni kell a hónap során történt állományváltozás (növekedés és csökkenés) figyelembevételével.

Az állományváltozás lehet növekedés és csökkenés.

A növekedés lehet:

- szaporulat,
- vétel (állatvásárlás) és
- korcsoportok közötti átminősítés.

A csökkenés lehet:

- elhullás/kényszervágás
- értékesítés, saját fogyasztás
- átminősítés/selejtezés (lopás, elveszett állat)

I.	Faj megnevezése:	juh	II.	Fajta megnevezése:	Merinó	III.	Korcsoport megnevezése:	anyajuh 50 kg + szaporulat					
IV.	Tenyészet kódja (TIR-ben):	8956142	VI.	Tartás mód:	almos:	mélyalmos: x		higtrágyás:					
V.	Éves átlagos állatlétszám:	146,75			legeltetéses: x	karám/kifutós:	egyéb:						
Állományváltozás okai:		állományváltozás havi bontásban											
		A	B	C	D	E	F	G	H	I	J	K	L
		jan	febr	márc	ápr	máj	jún	júl	aug	szept	okt	nov	dec
1	Induló, illetve hó eleji állatlétszám	122	121	131	161	149	150	150	148	148	148	160	156
2	növekedés	szaporulat	10	30							12	13	
3		vétel				1							
4		átminősítés							10	30			
5		növekedés összesen	10	30		1					12	13	
6	csökkenés	elhullás / kényszervágás	1		2								
7		értékesítés (saját fogyasztás is)			10			2				17	
8		átminősítés /selejtezés							10	30			
9		csökkenés összesen	1			12			2				17
10	Hóvégi záró állatlétszám	121	131	161	149	150	150	148	148	148	160	156	156

GN-15: Állatállomány összesítő

Vezetése kötelező a következő intézkedéseknél, jogszabályoknál:

- ✓ AKG
- ✓ ÖKO
- ✓ 61/2009. (V. 14.) FVM rendelet környezetvédelmi célú gyeptelepítés célprogram
- ✓ NATURA 2000 mezőgazdasági területeknek nyújtott kompenzációs kifizetések
- ✓ THÉT
- ✓ KAT
- ✓ élőhelyfejlesztési célú nem termelő beruházások
- ✓ 59/2008. (IV. 29.) FVM rendelet
- ✓ a trágyatároló építése támogatás

Az összesítést az adatlap „B” oszlopában lévő kategóriák szerint, az éves átlagos állatlétszám (GN-14) alapján kell elkészíteni az év végén a gazdaság egészére.

Az éves átlagléttszámot a „C” oszlopban kell megadni fajok („A” oszlop) és korcsoport („B” oszlop) szerint.

A „D” oszlopban kell megadni az éves állatlétszámot állategységben (ÁE) kifejezve az 50/2008. (IV.24.) FVM rendelet szerinti kategóriákban. A 3. számú táblázatban mutatja be az egyes állatok állategységét. Ezen adat az éves átlagléttszám és a vonatkozó ÁE szorzata, mely számításokhoz segédlet a

www.kolcsonosmegfeleltetes.eu weboldalon található. Az állategység számításánál és összesítésénél az egy tizedesjegy pontosság megfelelő.

3. számú táblázat: Állategység (ÁE) átszámítási táblázat az 50/2008. (IV. 24.) FVM rendelet alapján.

Kérődzők, lófélék	ÁE
Két évnél idősebb bika, tehén és más szarvasmarhafélék, hat hónapnál idősebb lófélék	1,0
Szarvasmarhafélék hat hónapos kortól két éves korig	0,6
Hat hónapnál fiatalabb szarvasmarhafélék	0,4
Szamár, őszvér	0,6
Juh	0,15
Kecske	0,15
Sertésfélék	
Tenyéskoca >50 kg	0,5
Egyéb sertés	0,3
Baromfifélék	
Tojó tyúk	0,014
Egyéb baromfi	0,03

GN-15		Állatállomány összesítő 2016. évben				Lap sorszáma: 1.			
A	B	C		D	A	B	C		D
		darabszám (db)	állategység (ÁE)				darabszám (db)	állategység (ÁE)	
1	Szarvasmarha	Borjú (0 -6 hónap)	8,91	3,6	12	Baromfi	Tojóttyúk	1301,11	18,2
2		Úszó (6 - 12 hónap)	5,65	3,4	13		Brojlercsirke		
3		Úszó (12 - 24 hónap)	11,2	6,7	14		Pulyka		
4		Hízómarha (6-12 hónap)	14,33	8,6	15		Kacsa		
5		Hízómarha (12-24 hónap)	15,87	9,5	16		Liba		
6		Tejelő tehén (650kg)			17		Juh	(anyajuh 50 kg + szaporulat)	146,75
7		Hízómarha / anyatehén / tenyészbika (24 hó felett)	31,28	31,3	18	(anyajuh 70 kg + szaporulat)			
8	Ló	Lovak (600 kg)			19	Kecske	(anyakecske 50 kg + szaporulat)		
9	Sertés	Koca (10 malaccal, 9 kg-ig)	5,27	2,6	20		(anyakecske 80 kg + szaporulat)		
10		Utónevelt malac (8-35 kg-ig)	21,59	6,5	21	Nyúl	Anyanyúl + szaporulat		
11		Hízó sertés, tenyészkoca	16,79	5,0	22	Egyéb			

GN-16: Talajvizsgálati adatok nyilvántartása

Vezetése kötelező a következő intézkedéseknél, jogszabályoknál:

- ✓ AKG
- ✓ 59/2008. (IV. 29.) FVM rendelet

Az agrár-környezetgazdálkodási kifizetés teljes támogatási időszaka alatt minden évre vizsgálhatóan **5 évnél nem régebbi** talajvizsgálati eredménnyel kell rendelkezni. Alapkövetelmény, hogy a gazdálkodó akkreditált talajlaboratóriumba készített szűkített vagy választható előírásként bővített talajvizsgálattal rendelkezzen. A talajvizsgálatokat dokumentálni kell annak megtörténteikor. Legkésőbb **2016. december 31-ig** kell a talajvizsgálati kötelezettséget teljesíteni.

A mintavétel során figyelemmel kell lenni arra, hogy a mintavételi terület mérete nem lehet nagyobb, mint 5 hektár, mely lehetőség szerint homogén táblarészt jelent, illetve a minták száma megfelelően reprezentálja a kiválasztott táblarészlet talajtulajdonságait. A kijelölt mintavételi területről a célnak és a módszertannak (AKG pályázati felhívás 4. számú melléklete) megfelelően kell a mintákat megvenni. A mintavételi területfelosztást vázlatrajzzal is ajánlott szemléltetni azért, hogy a következő kötelező talajmintavétel alkalmával is ugyanarról a kiválasztott mintavételi területről származzanak a minták, ahonnan korábban történt a mintavétel.

Az **„A” és „B” oszlopokban** kell megadni a kötelezettségvállalással érintett egybefüggő terület sorszámát és nagyságát (ha).

A **„C” oszlopban** a minták darabszámát, a **„D” oszlopban** a mintavétel mélységét kell jelölni.

A mintavétel során figyelemmel kell lenni arra, hogy az ültetvények esetében több mintavételi mélységből kell mintát venni, amelyeket külön sorba kell jelölni.

Az **„E” és „F” oszlopban** a talajmintavétel típusának megadása kötelező, „x” jelet téve a megfelelő mezőbe. A talajvizsgálatok eredményei a tápanyag-utánpótlás megalapozását jelentő tápanyag-gazdálkodási tervhez szolgáltatnak elengedhetetlen adatokat, ezért a szakszerű mintavétel módszereit ([90/2008. \(VII. 18.\) FVM rendelet](#) 4. melléklete) javasolt mintavétel előtt áttanulmányozni vagy szakemberre bízni, hiszen ez az adatok felhasználhatóságát lényegesen befolyásolja.

A **„G-H-I-J” oszlopokban** kell megadni a mintavétel időpontját és a vizsgálati jegyzőkönyv számát, külön-külön a két mintavételi időpontot figyelembe véve, amennyiben releváns.

Fontos kiegészítés az AKG pályázati felhívás alapján:

„A tápanyag-gazdálkodási tervet évente a talajvizsgálati eredmények, valamint - amennyiben releváns - a levélanalízis eredménye alapján kell elkészíteni. Amennyiben még nem áll rendelkezésre talajvizsgálati eredmény, úgy egyszerűsített mérlegszámítási módszer alapján a tervezett termésszinthez meghatározott tápanyagigénnyel kell elkészíteni a tápanyag-gazdálkodási tervet, figyelemmel a HMGY-ben megfogalmazott határértékekre.

A tápanyag-gazdálkodási terv elkészítése során meg kell határozni a kijuttatható elem(ek)re vonatkozó hatóanyag hektáronkénti maximális mennyiségét.

A tápanyag-gazdálkodási tervnek tartalmaznia kell a növénytáplálás céljára kijuttatandó anyagok típusát (műtrágya, szervestrágya, egyéb termésnövelő anyag) és

a) műtrágya esetén az N, P, K elemre,

b) szervestrágya esetén az N elemre vonatkozó kijuttatható hatóanyag - hasznosulási értékekre és a maximálisan alkalmazható hatóanyag mennyiségre vonatkoztatott határértékek figyelembe vételével megállapított - hektáronkénti maximális mennyiségét.”

GN-16**Talajvizsgálati adatok nyilvántartása**

Lap sorszáma: 1.

A	B	C	D	E		F	G		H	I	J
Kötelezettségvállalással érintett egybefüggő terület		Minták darabszáma	Mintavétel mélysége	Talajvizsgálat típusa		Mintavétel időpontja (év-hónap-nap)	Mintavétel 1.		Mintavétel 2.		
sorszáma	nagysága (ha)			Szűkített	Bővített		vizsgálati jegyzőkönyv száma	mintavétel időpontja (év-hónap-nap)	vizsgálati jegyzőkönyv száma	mintavétel időpontja (év-hónap-nap)	vizsgálati jegyzőkönyv száma
80326504	31,08	7	0 - 30 cm		x	2013.06.30	12/2013/1228	2018.06.13	2/2018/165		
80326502	7,13	2	0 - 30 cm, 30 - 60 cm		x	2016.09.30	12/2016/1236				

GN-17: Táblaváltozás, illetve a másodvetés követésének adatlapja**Vezetése kötelező a következő intézkedéseknél, jogszabályoknál:**

- ✓ AKG
- ✓ ÖKO
- ✓ 61/2009. (V. 14.) FVM rendelet környezetvédelmi célú gyeptelepítés célprogram
- ✓ termeléshez kötött támogatás (9/2015. (III. 13.) FVM rendelet)
- ✓ 10/2015. (III. 13.) FVM rendelet
- ✓ az Európai Mezőgazdasági Vidékfejlesztési Alapból a fiatal mezőgazdasági termelők indulásához a 2015. évben igényelhető támogatások részletes feltételeiről szóló 24/2015. (IV. 28.) MvM rendelet
- ✓ az Európai Mezőgazdasági Vidékfejlesztési Alapból a fiatal mezőgazdasági termelők indulásához a 2014. évben igényelhető támogatások részletes feltételeiről szóló 34/2014. (IV. 4.) VM rendelet
- ✓ az Európai Mezőgazdasági Vidékfejlesztési Alapból a fiatal mezőgazdasági termelők indulásához a 2012. évben igényelhető támogatások részletes feltételeiről szóló 57/2012. (VI. 21.) VM rendelet

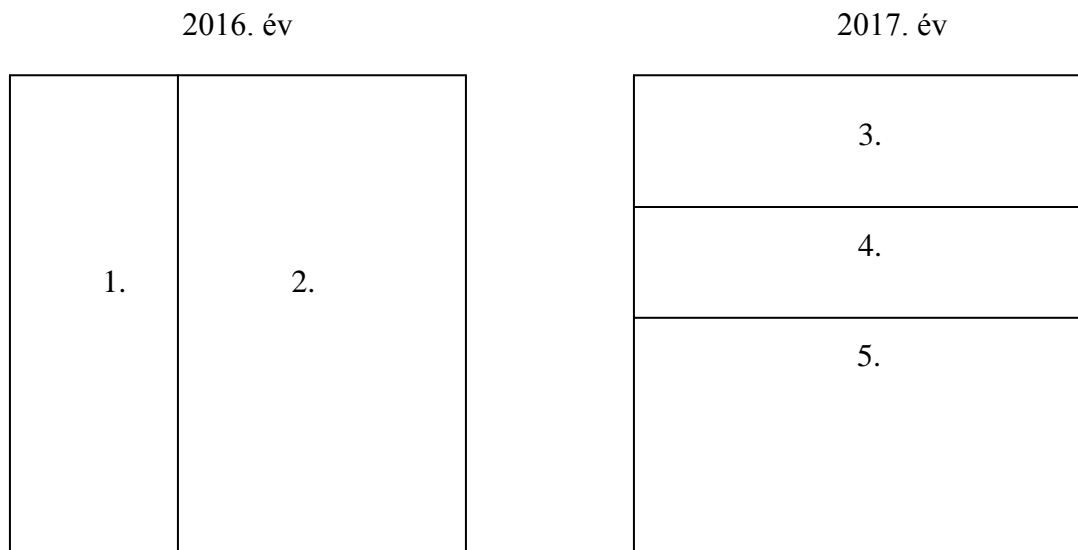
A "Táblaváltozás, illetve a másodvetés követésének adatlapja" adatlapot azokban az esetekben kell vezetni, ha a táblák elhelyezkedése (a kötelezettségvállalással érintett egybefüggő területen belül) vagy

mérete változik, illetve másodvetésre kerül sor. Az előző és a megváltozott állapot rögzítése a nyomkövethetőséget segíti.

Az adatlapot változáskor kell kitölteni, a táblák osztódása esetén vagy a táblát részlegesen érintő másodvetések esetén, annak szemléltetésére vázlatrajzot is ajánlott készíteni. A változások követésére az egységes területalapú támogatási kérelemben lévő térképvázlat is felhasználható a szemléltetéshez.

A **táblaegyesítések** és a tábla területében változást nem okozó másodvetések esetén nem szükséges vázlatrajzot készíteni.

A következő vázlatrajzzal azt az esetet szemléltetjük, amikor egy kötelezettségvállalással érintett egybefüggő területen belül **több táblából, több tábla keletkezik**. A példa egyszerűsége érdekében a kötelezettségvállalással érintett egybefüggő terület négyzet alakú.



Az **„A”, „B” és „C” oszlopokba** a változás előtti évet, tábla sorszámot és hasznosítási kódot kell felvezetni adott tábla, táblák esetében, figyelembe véve a változás típusát.

A **„D”, „E” és „F” oszlopokba** a változás utáni évet, tábla sorszámot és hasznosítási kódot kell felvezetni adott tábla, táblák esetében, figyelembe véve a változás típusát.

A **„G” oszlopba** a változás típusát kell jelölni, amely lehet egyrésről másodvetés miatti változás, másrésről táblaváltozás (adott tábla több táblára való szétosztása vagy több tábla egy táblává történő egyesítése).

A		B		C		D		E		F		G	
Változás előtt			Változás után			Változás előtt			Változás után			Változás típusa (másodvetés/táblaváltozás)	
év	tábla sorszáma kifizetési kérelem szerint	hasznosítási kód	év	tábla sorszáma kifizetési kérelem szerint	hasznosítási kód	év	tábla sorszáma kifizetési kérelem szerint	hasznosítási kód	év	tábla sorszáma kifizetési kérelem szerint	hasznosítási kód		
2016.	8.	KAL21	2017	8.	KAL01								táblaváltozás
2016.	9.	IND23											
2017.	8.	KAL01	2017.	8.	IND16 / FOR41								ökológiai jelentőségű másodvetés
2017	8.	KAL01	2018.	8.	FOR01								táblaváltozás
			2018.	9.	KAL27								táblaváltozás
2018.	9.	KAL27	2018.	9.	KAL24								hagyományos másodvetés

GN-18: Vis maior/Megjegyzések

Vezetése kötelező a következő intézkedéseknél, jogszabályoknál:

- ✓ AKG
- ✓ ÖKO
- ✓ 61/2009. (V. 14.) FVM rendelet környezetvédelmi célú gyeptelepítés célprogram
- ✓ NATURA 2000 mezőgazdasági területeknek nyújtott kompenzációs kifizetések
- ✓ THÉT
- ✓ KAT
- ✓ élőhelyfejlesztési célú nem termelő beruházások
- ✓ vízvédelmi célú nem termelő beruházások: vízvédelmi és vizes élőhely létrehozása, fejlesztése
- ✓ termeléshez kötött támogatás (9/2015. (III. 13.) FVM rendelet)
- ✓ 10/2015. (III. 13.) FVM rendelet alapján az ökológiai jelentőségű másodvetés esetében
- ✓ 59/2008. (IV. 29.) FVM rendelet
- ✓ a kertészet korszerűsítése – gyógy- és fűszernövény termesztésfejlesztése támogatás
- ✓ a kertészet korszerűsítése – ültetvénytelepítés támogatására öntözés kialakításának lehetőségével támogatás
- ✓ az Európai Mezőgazdasági Vidékfejlesztési Alapból a fiatal mezőgazdasági termelők indulásához a 2015. évben igényelhető támogatások részletes feltételeiről szóló 24/2015. (IV. 28.) MvM rendelet
- ✓ az Európai Mezőgazdasági Vidékfejlesztési Alapból a fiatal mezőgazdasági termelők indulásához a 2014. évben igényelhető támogatások részletes feltételeiről szóló 34/2014. (IV. 4.) VM rendelet

- ✓ az Európai Mezőgazdasági Vidékfejlesztési Alapból a fiatal mezőgazdasági termelők indulásához a 2012. évben igényelhető támogatások részletes feltételeiről szóló 57/2012. (VI. 21.) VM rendelet

A „**Vis maior/Megjegyzések**” (GN-18) adatlapon elsősorban a gazdálkodási napló egyes adatlapjainak „vis maior/megjegyzés” oszlopaira hivatkozással kell kifejtetni a vis maior eseményt, valamint a megjegyzést, illetve csatolni a kapcsolódó dokumentumokat, így minden vis maior/megjegyzésre való utalás könnyen visszakereshető.

A **Megjegyzés** mezőben lehet feltüntetni a bejelentés köteles tevékenységeket, amelyeket a GN-02, GN-03, GN-04, GN-05 adatlapokon és a GN-07 adatlapon is jelölni kell „x” jellel.

Azon tevékenységek listája, amelyekre bejelentési kötelezettség vonatkozik a GN-07 adatlaponál található.

Ez az adatlap a **vis maior esemény** részletes kifejtését, az adatok rendszerezését, valamint az ellenőrzések folyamán a tények dokumentumokkal, utalásokkal való alátámasztását, bizonyítását szolgálja.

A vis maior jelzése történhet a GN-02, GN-03, GN-04, GN-05 adatlapokon a megjegyzés mezőben „x” rögzítésével és a folyamatos műveleti naplóban - táblánként is a nyomonkövethetőség érdekében.

Az AKG kötelezettségvállalással érintett egybefüggő területeken bekövetkező „vis maior” eseményeket a nyomonkövethetőség érdekében minden AKG-ban résztvevő gazdálkodónak rögzíteni kell.

Az AKG célja, hogy a programba bevont területen minimum 5 éven keresztül a program követelményeinek megfelelő gazdálkodás történjen.

A gazdálkodás során törekedni kell a „vis maior” esetek elkerülésére, megelőzésére még akkor is, ha bekövetkezésük előre nem látható.

A gazdálkodás különböző folyamatainak, illetve ehhez kapcsolódóan a megkövetelt különböző előírások teljesítésének (külső körülmények miatt történő) megghiúsulása csak abban az esetben minősíthető önhibán kívülinek, azaz „vis maior” eseménynek, ha annak hivatalosan igazolt bejelentése és a hatóság (MVH) általi elfogadása megtörtént.

A „vis maior”-ra vonatkozó szabályokat

- az elháríthatatlan külső ok (vis maior) esetén alkalmazandó egyes szabályokról és a vis maiorral összefüggő egyes miniszteri rendeletek módosításáról szóló 94/2015. (XII. 23.) FM rendelet és
- az Európai Mezőgazdasági Vidékfejlesztési Alapból, valamint az Európai Tengerügyi és Halászati Alapból finanszírozott intézkedések megvalósulásának időtartama alatt, elháríthatatlan külső ok (vis maior) esetén alkalmazandó egyes szabályokról szóló 57/2015. (XII. 23.) MvM rendelet állapítja meg.

Az egyes „vis maior” esetek olyan körülményeket eredményezhetnek, melyek akadályozhatják az egyes **kötelezettségek teljesítését**. Ilyen előre ki nem számítható, váratlan esemény(ek) bekövetkezése esetén, az egyes kötelezettség(ek) mulasztása, illetve az(ok) teljesíthetetlensége abban az esetben mentesíthet a szankció(k) alól, amennyiben a „vis maior” eset(ek) megfelelő időben és formában **bejelentésre** került(ek).

Az elháríthatatlan külső ok (vis maior) esetén alkalmazandó egyes szabályokról szóló rendeletek a következő fontosabb esetekre, valamint a hozzájuk kapcsolódó eljárási cselekményekre terjednek ki, mely a támogatások előírásainak teljesítése során bekövetkezhetnek:

Az elháríthatatlan külső ok (vis maior) esetén alkalmazandó egyes szabályokról és a vis maiorral összefüggő egyes miniszteri rendeletek módosításáról szóló 94/2015. (XII. 23.) FM rendelet 3.§ (1) bekezdése a következő fontosabb esetekre, valamint a hozzájuk kapcsolódó eljárási cselekményekre terjed ki:

a) az *ügyfél halála*;

- b) az ügyfél hosszú távú munkaképtelensége;
- c) a kötelezettségvállalás, illetve a bejelentés benyújtásának időpontjában előre nem látható,
- ca) a mezőgazdasági vagy feldolgozóipari üzem (a továbbiakban együtt: mezőgazdasági üzem) jelentős részének a kisajátítása,
- cb) a mezőgazdasági üzemhez tartozó földterületnek, az erdősített területnek, erdőnek, továbbá a támogatott tevékenységgel érintett földterületnek (a továbbiakban együtt: földterület) a kisajátítása,
- cc) a mezőgazdasági üzem jelentős része vagy a földterület vonatkozásában kisajátítást pótló adásvételi vagy csereszerződés megkötése, vagy
- cd) a mezőgazdasági üzem jelentős részének vagy a földterületnek jogszabály alapján történő átminősítése;
- d) a földterületnek közcélra vagy közérdekből történő igénybevétele, amennyiben ez a kötelezettségvállalás, illetve a bejelentés benyújtásának időpontjában nem volt előrelátható;
- e) a mezőgazdasági üzemet, a földterületet vagy az erdészeti létesítményt sújtó természeti csapás, illetve szélsőséges időjárási körülmény (így különösen földrengés, árvíz, szélvihar, aszály, belvíz, tűzeset, jégeső, fagy, felhőszakadás);
- f) a mezőgazdasági üzem részét képező vagy erdőterületen elhelyezkedő, állattartást, egyéb mezőgazdasági vagy feldolgozóipari tevékenységet, illetve egyéb támogatott tevékenységet szolgáló vagy támogatásból megvalósított építmények vis maior következtében történő megsemmisülése, illetve olyan mértékű megrongálódása, amely a rendeltetésszerű használatot ellehetetleníti;
- g) az ügyfél állatállományának egy részét vagy teljes egészét sújtó járványos, fertőző megbetegedés vagy az élelmiszerláncról és hatósági felügyeletről szóló törvény szerinti állat-járványügyi intézkedés miatti állománycsökkenés;
- h) az ügyfél gondossága ellenére az állatállománya egészének vagy egy részének elhullása vagy leölése;
- i) az ügyfél növényállományának egy részét vagy teljes egészét sújtó járványos, fertőző megbetegedés;
- j) zárlati, vagy Magyarország területén még nem honos károsító, illetve károkozó ellen hozott hatósági intézkedés;
- k) az intervenciós és export tevékenységgel összefüggő szállítási útvonalon bekövetkezett váratlan vagy tartós akadály, amelynek elhárítására az ügyfél önerejéből képtelen és az alternatív útvonal használata jelentős többletköltséggel jár.

Fentieken túl a pályázati felhívások is tartalmazhatnak vis maior eseménynek elfogadható eseteket (pl. osztatlan közös kimérése, NFA szerződések, stb.).

„A” oszlop – sorszám: az áttekinthetőség érdekében növekvő arab számokkal kell jelölni;

„B” oszlop – táblasorszám: a megjegyzéssel vagy a vis maiorral érintett tábla adott évi kifizetési kérelem szerinti sorszámát kell feltüntetni;

„C” oszlop – tábla területe: a megjegyzéssel vagy a vis maiorral érintett tábla adott évi kifizetési kérelemben szereplő két tizedesjegy pontossággal megadott területe;

„D” oszlop – vis maior által érintett terület: vis maiorral érintett terület nagysága két tizedesjegy pontossággal;

„E” oszlop – időpont: a vis maior esemény vagy a bejelentés köteles esemény bejelentésének időpontja;

„F” oszlop – GN adatlap száma: a megjegyzés vagy a vis maior esemény a GN-02, GN-03, GN-04, GN-05 és a GN-07 adatlapok közül melyiken került megjelenítésre;

„G” oszlop – GN adatlap lapszáma: a hivatkozott GN adatlap sorszáma;

„H” oszlop – oszlop jelzése vagy sor száma: a hivatkozott GN adatlapon melyik oszlopot vagy sort érinti a vis maior esemény vagy a megjegyzés;

„I” oszlop – vis maior ok megnevezése / Megjegyzés: a vis maior és a megjegyzés részletes kifejtésére szolgáló mező.

GN-18		Vis maior/Megjegyzések						Lap sorszáma: 1.
A	B	C	D	E	F	G	H	I
Sorszám	Táblasorszám (adott évi kifizetési kérelem szerint)	Tábla területe (ha)	Vis major által érintett terület (ha)	Időpont (év-hónap- nap)	GN adatlap száma	GN adatlap lapszáma	Oszlop jelzése vagy sor száma	Vis maior ok megnevezése / Megjegyzés
1.	8.	4,95	3,00	2016.07.15	GN-02	1.	r	aszály
2.	18.	11,04	11,04	2016.08.10	GN-07	1.	7.	másodvetés bejelentése
2.	18.	11,04	11,04	2016.09.22	GN-07	1.	8.	zöldtrágyázás bejelentése

GN-19: Termeléshez kötött támogatások igénybevételéhez és az ökológiai jelentőségű másodvetéshez kapcsolódó nyilvántartás

Vezetése kötelező a következő intézkedéseknél, jogszabályoknál:

- ✓ AKG
- ✓ ÖKO
- ✓ 61/2009. (V. 14.) FVM rendelet környezetvédelmi célú gyeptelepítés célprogram
- ✓ termeléshez kötött támogatás (9/2015. (III. 13.) FVM rendelet)
- ✓ 10/2015. (III. 13.) FVM rendelet

A termeléshez kötött közvetlen támogatások igénybevételének szabályairól szóló 9/2015. (III. 13.) FM rendelet 14. §-a szerint a mezőgazdasági termelőnek gazdálkodási naplót kell vezetni az alábbi termeléshez kötött jogcímekek esetén:

- zöldségnövény termesztés támogatása,
- ipari zöldségnövény termesztés támogatása,
- szemes fehérjetakarmány-növény termesztés támogatása,

- szálas fehérjetakarmány-növény termesztés támogatása.

Gazdálkodási napló vezetésére kötelezett továbbá a 10/2015. (III. 13.) FM rendelete szerint az a termelő, aki az ökológiai jelentőségű másodvetésként figyelembe vett területen meghatározott növényfajok keverékéből álló vetőmagról nem rendelkezik minősített szaporítóanyag címkéjével vagy a minősítést igazoló bizonyítvány másolatával.

Ezen adatok felvezetésére a **GN-19** adatlap szolgál.

Az **„A” oszlopban** az adott évi, a **„B” oszlopban** pedig az azt megelőző évi egységes területalapú támogatási kérelem szerinti táblasorszámot kell feltüntetni.

A **„C” és „D” oszlopok** a területnagyság és a hasznosítási kód megadására szolgálnak.

Az **„E” oszlopban** a vetés, telepítés vagy felülvetés idejét (év, hónap, nap), az **„F” és „G” oszlopban** a felhasznált szaporítóanyag mennyiségét és mértékegységét, a **„H” oszlopban** a felhasznált szaporítóanyag fajtáját, az **„I” és „J” oszlopban** a betakarítás vagy talajbaforgatás kezdetét és a betakarítás végét, míg a **„K” oszlopban** a hozamot kell feltüntetni. Ökológiai jelentőségű másodvetés esetén a J oszlop kitöltése nem szükséges.

Az **„L”- „M”- „N” oszlopokban** szálas fehérjenövények esetén a kaszálásokra vonatkozó adatok, az **„O” - „P” oszlopokban** pedig ökológiai jelentőségű másodvetés esetében a magkeverékek növényfajtái, valamint azok talajbaforgatásának időpontja kerül megadásra. A **„Q” oszlopban** a vis maior események kapnak helyet.

A következőkben ismertetésre kerülnek a különböző termeléshez kötött támogatások során kitöltendő oszlopok:

1. Valamennyi jogcím esetén kitöltendő oszlopok:

„A”, „B”, „C”, „D” és a „Q” (vis maior) oszlopok, amennyiben releváns.

2. Szálas fehérjenövények után igényelt támogatás esetén kitöltendő:

„E”, „F”, „G”, „H”, „I”, „L”, „M”, „N” oszlopok.

A kötelezően előírt kaszálások adatait ne felejtse rögzíteni!

3. Szemes fehérjenövények után igényelt támogatás esetén kitöltendő:

„E”, „F”, „G”, „H”, „I”, „J”, „K” oszlopok.

A mezei borsó termesztés esetén a termeléshez kötött közvetlen támogatás igénylése céljára bejelentett teljes terület vonatkozásában a 9/2015. (III. 13.) FM rendelet 6. mellékletben meghatározott, hektáronkénti minimális mennyiségű szaporítóanyag felhasználásáról nyilatkozni kell, és a felhasznált mennyiséget a gazdálkodási naplóban rögzíteni kell, és a GN-19 adatlap másolatát tárgyév július 31-ig az MVH-hoz meg kell küldeni.

4. Zöldségnövények és ipari zöldségnövények után igényelt támogatás esetén kitöltendő:

„E”, „F”, „G”, „H”, „I”, „J” oszlopok.

Torma- és spárga dugvány termesztése esetén a termeléshez kötött közvetlen támogatás igénylése céljára bejelentett teljes terület vonatkozásában a 9/2015. (III. 13.) FM rendelet 3. mellékletben meghatározott hektáronkénti minimális dugvány felhasználásáról nyilatkozni kell és a ténylegesen

felhasznált mennyiséget a gazdálkodási naplóban rögzíteni kell, és GN-19 adatlap másolatát tárgyév július 31-ig az MVH részére meg kell küldeni.

5. Ökológiai jelentőségű másodvetés megvalósítása esetén kitöltendő:

„E”, „F”, „G”, „H”, „I”, „J”, „O”, és „P” oszlopok.

Ne feledje a vetés és talajbaforgatás időpontját elektronikusan a művelet elvégzését követő 15 napon belül bejelenteni.

GN-19		Termeléshez kötött támogatások igénybevételéhez és az ökológiai jelentőségű másodvetéshez kapcsolódó nyilvántartás - 2016. évben													Lap sorszáma: 1.		
A	B	C	D	Széles fehérjenövények esetén					J	K	Széles fehérjenövények esetén			Ökológiai jelentőségű másodvetés esetén		Q	
				E	F	G	H	I			L	M	N	O	P		
Tábla sorszáma kifizetési kérelem szerint		Terület (ha)	Hasznosítási kód	Ökológiai jelentőségű másodvetés esetén					Hozam (tonna/ha)	Kaszálások száma	Első kaszálás vége (hónap, nap)	Második kaszálásvége (hónap, nap)	Ökológiai jelentőségű másodvetés magkeveréknek növényfajai	A talajbaforgatás ideje (hónap, nap)	Vis maior/ megjegyzés		
tárgy-évben	előző évben			Vetés vagy telepítés vagy felülvetés ideje (év, hónap, nap)*	Felhasznált szaporítóanyag mennyisége	Felhasznált szaporítóanyag mértékegysége (darab/ha, kg/ha)	Felhasznált szaporítóanyag fajtája (vetőmag palánta, hagyma, hagymagerend, dugvány, gumó)	Betakarítás vagy talajbaforgatás kezdete (hónap, nap)								Betakarítás vége (hónap, nap)	
1	1.	1.	15,00	FOR01	2016. március 05.	25	kg/ha	vetőmag	2016. május 27			3	2016. május 27.	2016. június 28.			
2	2.	2.	12,00	IND01	2016. április 22.	90	kg/ha	vetőmag	2016. október 13.	2016. október 14.	1,9						
3	3.	2.	1,50	VEG22	2016. április 2.	2.500.000	db/ha	vetőmag	2016. június 14.	2016. június 14.							
4	4.	4.	11,52	IND16 / FOR41	2016.aug usztus 3.	10	kg/ha	vetőmag	-						olajretek / facélia	2016. október 2.	
5																	
6																	
7																	
8																	
9																	
10																	
11																	
12																	
13																	
14																	

I. számú melléklet: Az agrár-környezetgazdálkodási kifizetés tematikus előírás csoportjainak azonosító kódjai

TECS1: Horizontális szántó tematikus előírás csoport
TECS2: Horizontális gyep tematikus előírás csoport
TECS3: Horizontális ültetvény tematikus előírás csoport
TECS4: Horizontális nádas tematikus előírás csoport
TECS5: MTÉT szántó tűzokvédelmi előírásokkal tematikus előírás csoport
TECS6: MTÉT szántó kék vércse-védelmi előírásokkal tematikus előírás csoport
TECS7: MTÉT szántó alföldi madárvédelmi előírásokkal tematikus előírás csoport
TECS8: MTÉT szántó hegy- és dombvidéki madárvédelmi előírásokkal tematikus előírás csoport
TECS9: Vízvédelmi célú szántó erózió-érzékeny területi lehatárolással tematikus előírás csoport
TECS10: Vízvédelmi célú szántó belvív-érzékeny területi lehatárolással tematikus előírás csoport
TECS11: Vízvédelmi célú szántó aszály-érzékeny területi lehatárolással tematikus előírás csoport
TECS12: MTÉT gyep tűzokvédelmi előírásokkal tematikus előírás csoport
TECS13: MTÉT gyep alföldi madárvédelmi előírásokkal tematikus előírás csoport
TECS14: MTÉT gyep hegy-és dombvidéki madárvédelmi előírásokkal tematikus előírás csoport
TECS15: MTÉT gyep nappali lepke-védelmi előírásokkal tematikus előírás csoport
TECS16: Vízvédelmi célú gyep belvív-érzékeny területi lehatárolással tematikus előírás csoport